

Vu pour être annexé à l'AP n° DDTM-SETRIS-2019-08

en date du 6 mai 2019

La cheffe de service



Véronique NAËL

Plan de Prévention des Risques Inondations (PPRI) de la Sélune

Annexe 2 de la note de présentation

Cartes des enjeux au 1/5000 sur l'ensemble du territoire

DUCEY - LES CHERIS, GRANDPARIGNY, ISIGNY-LE-BUAT, MARCILLY, MONTJOIE-SAINT-MARTIN, POILLEY, SAINT-AUBIN-DE-TERREGATTE, SAINT-BRICE-DE-LANDELLES, SAINT-HILAIRE-DU-HARCOUËT, SAINT-JAMES, SAINT-LAURENT-DE-TERREGATTE, SAINT-QUENTIN-SUR-LE-HOMME, SAINT-SENIER-DE-BEUVRON

Version 4

Mars 2019

Planchage - Cartes d'enjeux

(Planches 1 à 50)

Enjeux

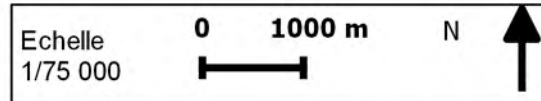
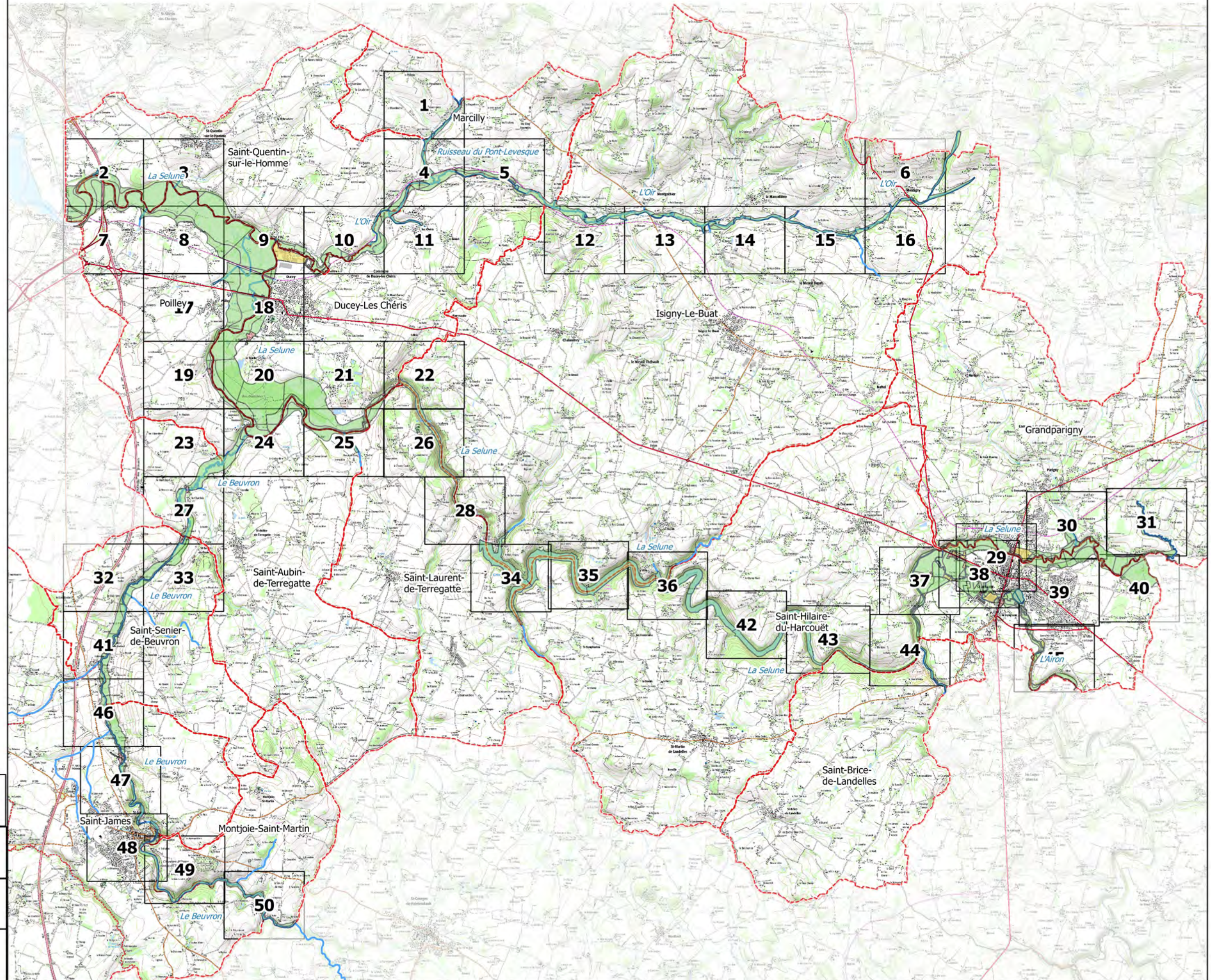
- Zones urbanisées
- Zones économiques
- Zones non urbanisées

Autres éléments d'hydrographie

- Etangs

Fond

- Limites communales



Sources : IGN Scan 25, Alp'Georiques, SEPIA Conseils

Version 4

Mars 2019



Carte 1/50

Enjeux

- Zones urbanisées
- Zones économiques
- Zones non urbanisées


Autres éléments d'hydrographie

- Etangs

Fond

- Parcelles cadastrales
- Batiments
- Limites communales

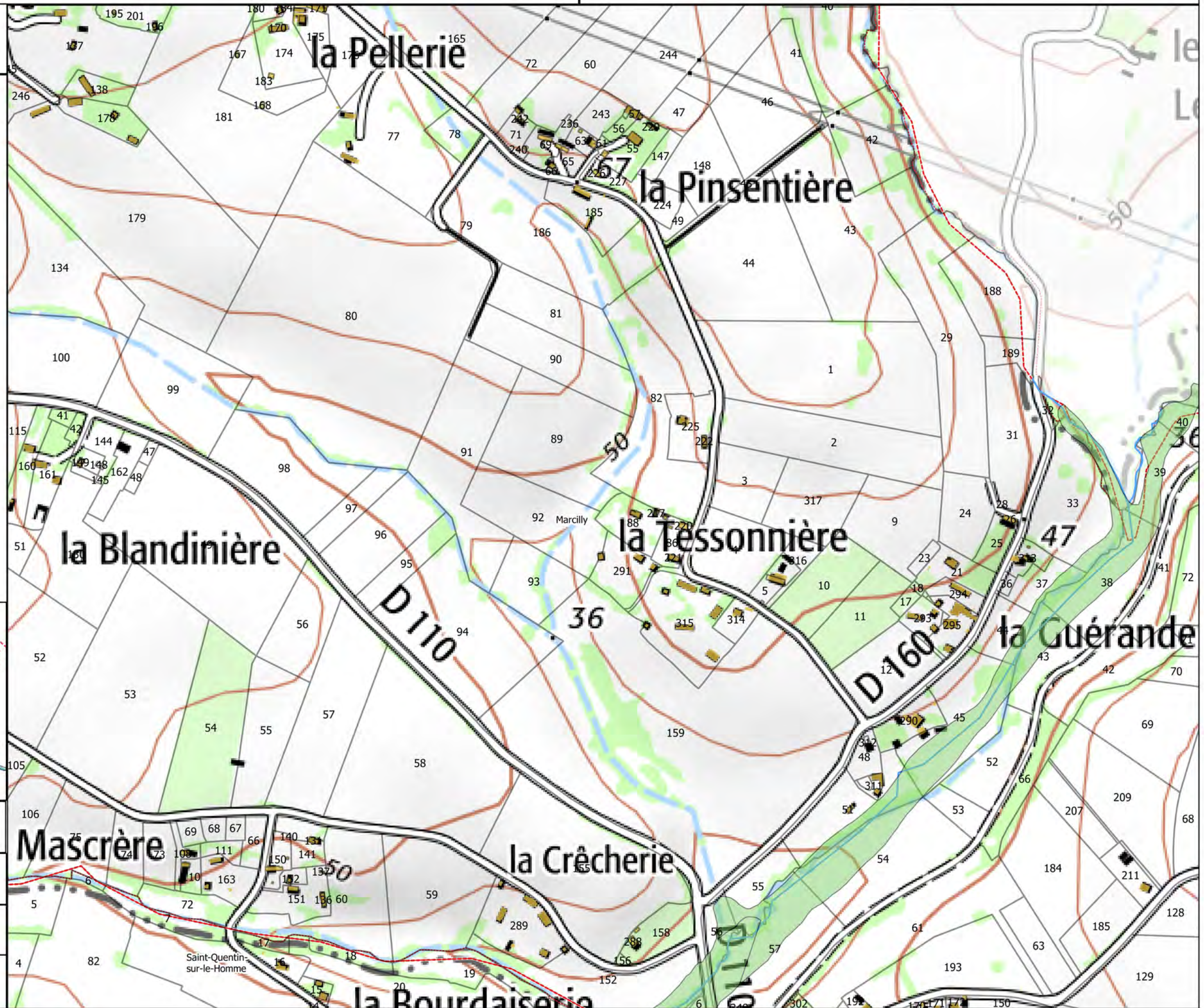
Carte de localisation



Sources : IGN Scan 25, Alp'Georiques, SEPIA Conseils

Version 4

Mars 2019



Carte 2/50

Enjeux

- Zones urbanisées
- Zones économiques
- Zones non urbanisées


Autres éléments d'hydrographie

- Etangs

Fond

- Parcelles cadastrales
- Batiments
- Limites communales

Carte de localisation



Sources : IGN Scan 25, Alp'Georiques, SEPIA Conseils

Version 4

Mars 2019



Carte 3/50

Enjeux

- Zones urbanisées
- Zones économiques
- Zones non urbanisées


Autres éléments d'hydrographie

- Etangs

Fond

- Parcelles cadastrales
- Batiments
- Limites communales

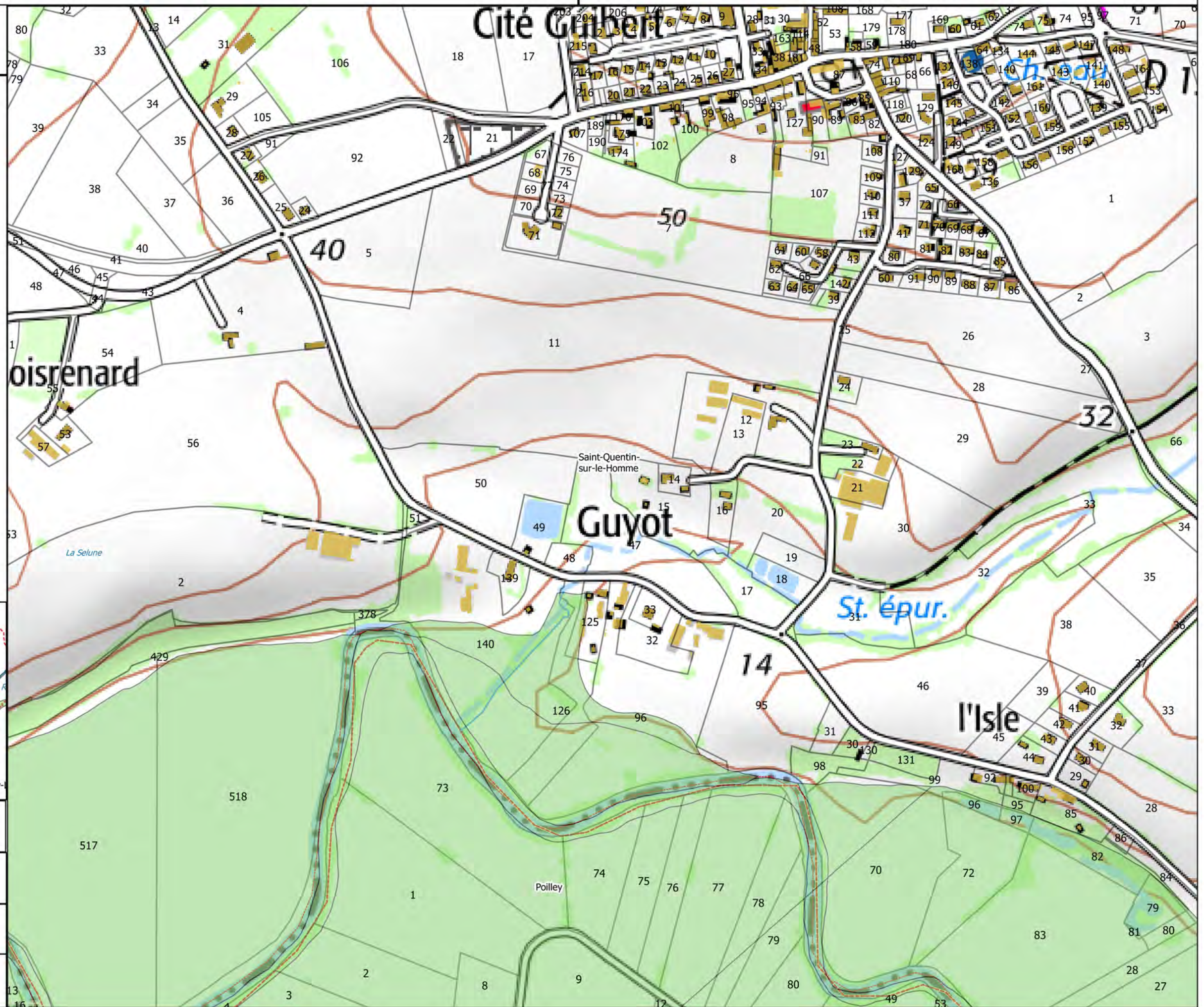
Carte de localisation



Sources : IGN Scan 25, Alp'Georiques, SEPIA Conseils

Version 4

Mars 2019



Carte 4/50

Enjeux

- Zones urbanisées
- Zones économiques
- Zones non urbanisées

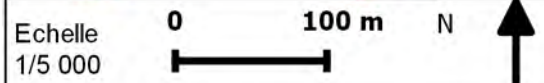
Autres éléments d'hydrographie

- Etangs

Fond

- Parcelles cadastrales
- Batiments
- Limites communales

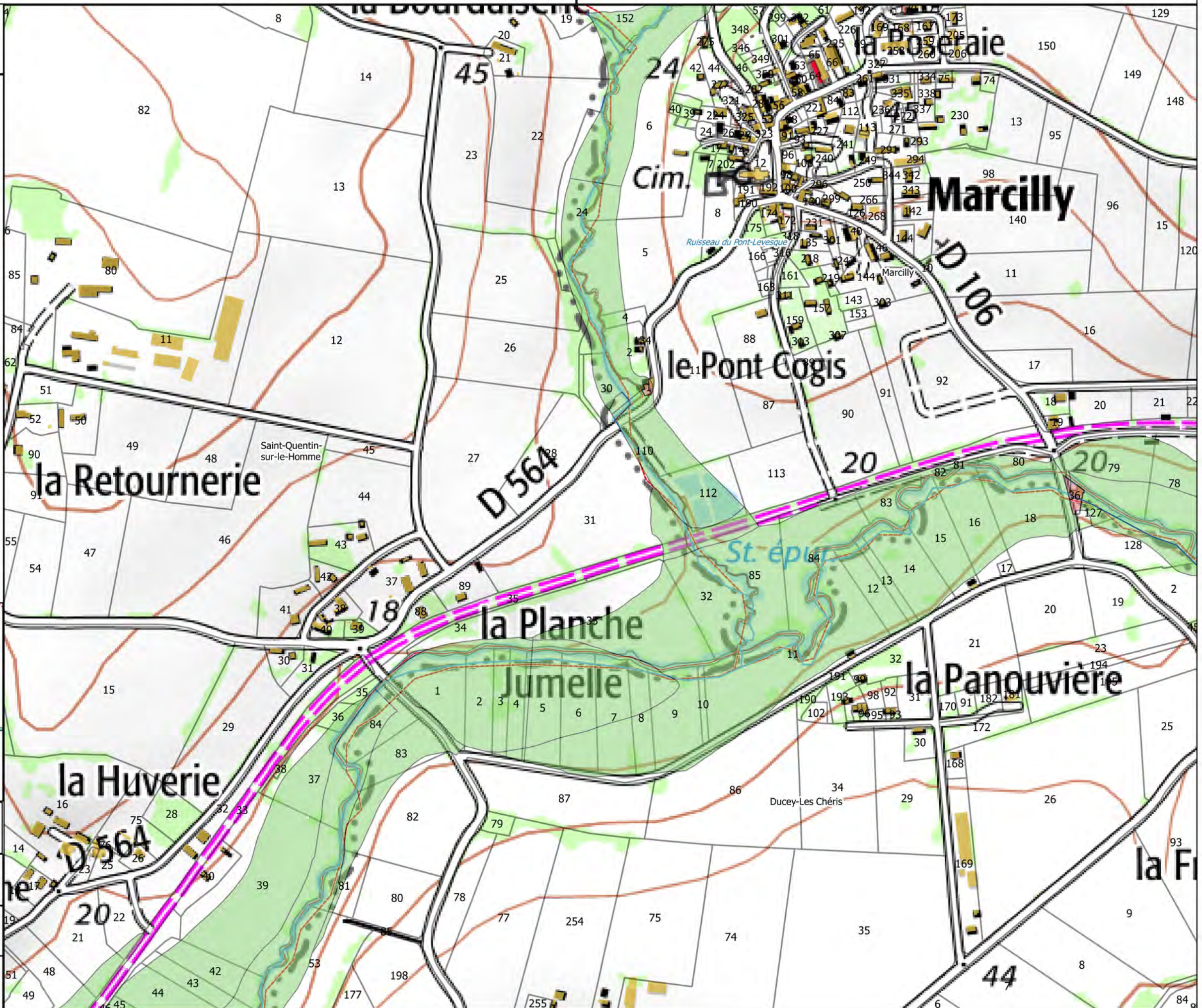
Carte de localisation



Sources : IGN Scan 25, Alp'Georiques, SEPIA Conseils

Version 4

Mars 2019



Carte 5/50

Enjeux

- Zones urbanisées
- Zones économiques
- Zones non urbanisées

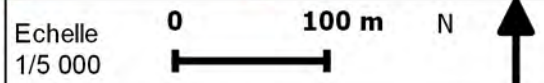
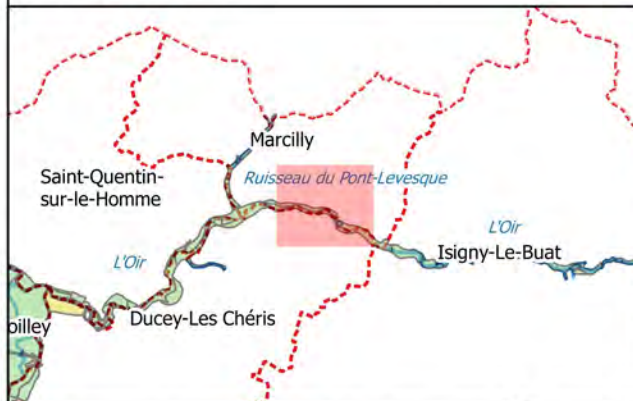
Autres éléments d'hydrographie

- Etangs

Fond

- Parcelles cadastrales
- Batiments
- Limites communales

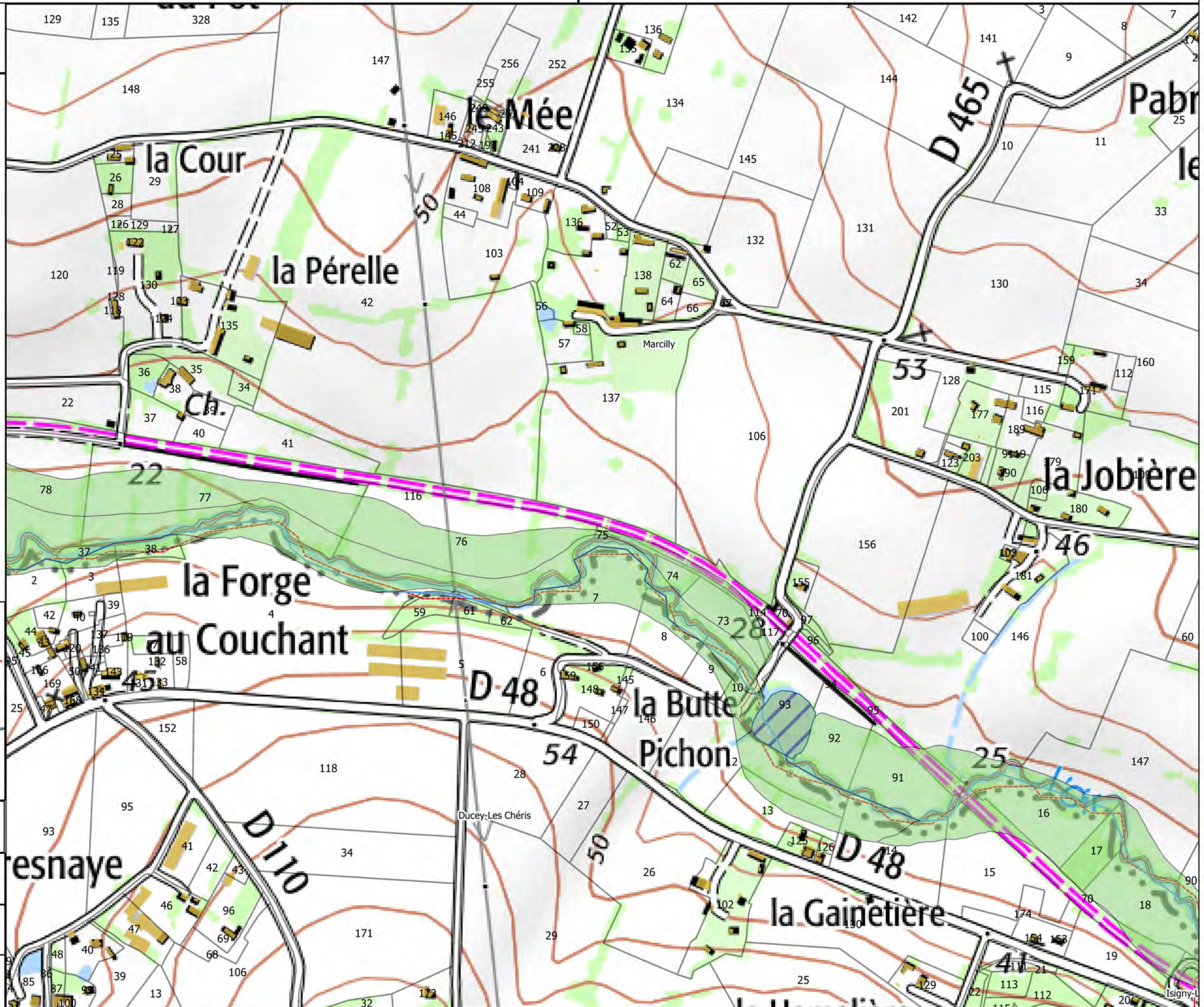
Carte de localisation



Sources : IGN Scan 25, Alp'Georiques, SEPIA Conseils

Version 4

Mars 2019



Carte 6/50

Enjeux

- Zones urbanisées
- Zones économiques
- Zones non urbanisées


Autres éléments d'hydrographie

- Etangs

Fond

- Parcelles cadastrales
- Batiments
- Limites communales

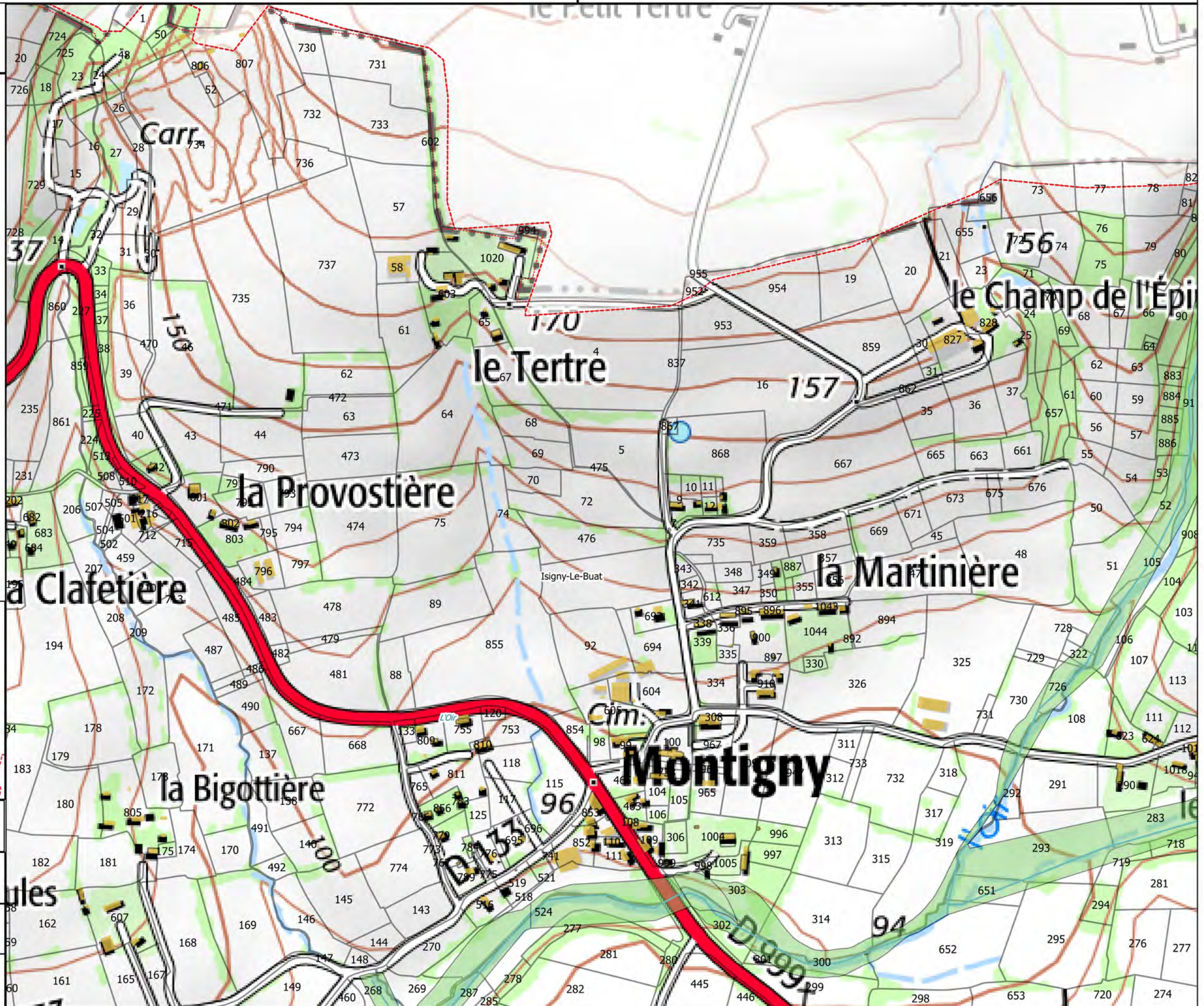
Carte de localisation



Sources : IGN Scan 25, Alp'Georiques, SEPIA Conseils

Version 4

Mars 2019



Carte 7/50

Enjeux

- Zones urbanisées
- Zones économiques
- Zones non urbanisées


Autres éléments d'hydrographie

- Etangs

Fond

- Parcelles cadastrales
- Batiments
- Limites communales

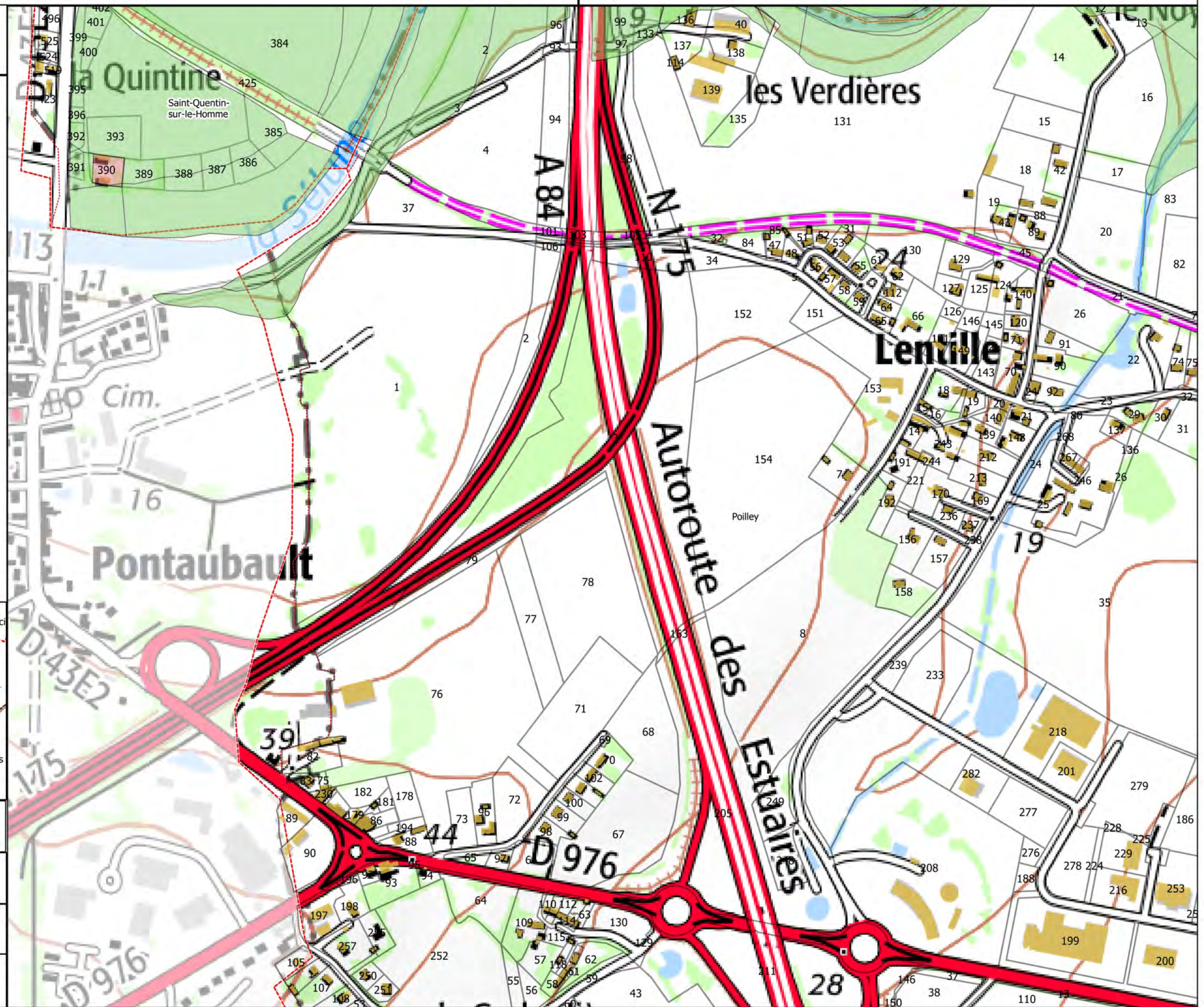
Carte de localisation



Sources : IGN Scan 25, Alp'Georiques, SEPIA Conseils

Version 4

Mars 2019



Carte 8/50

Enjeux

- Zones urbanisées
- Zones économiques
- Zones non urbanisées


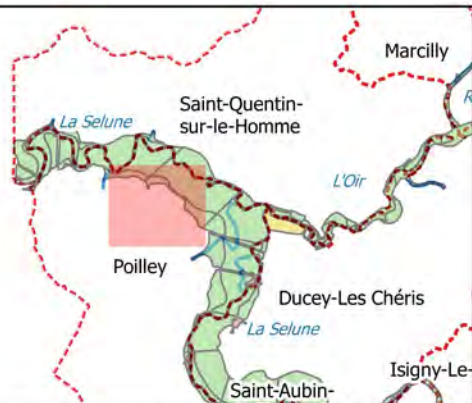
Autres éléments d'hydrographie

- Etangs

Fond

- Parcelles cadastrales
- Batiments
- Limites communales

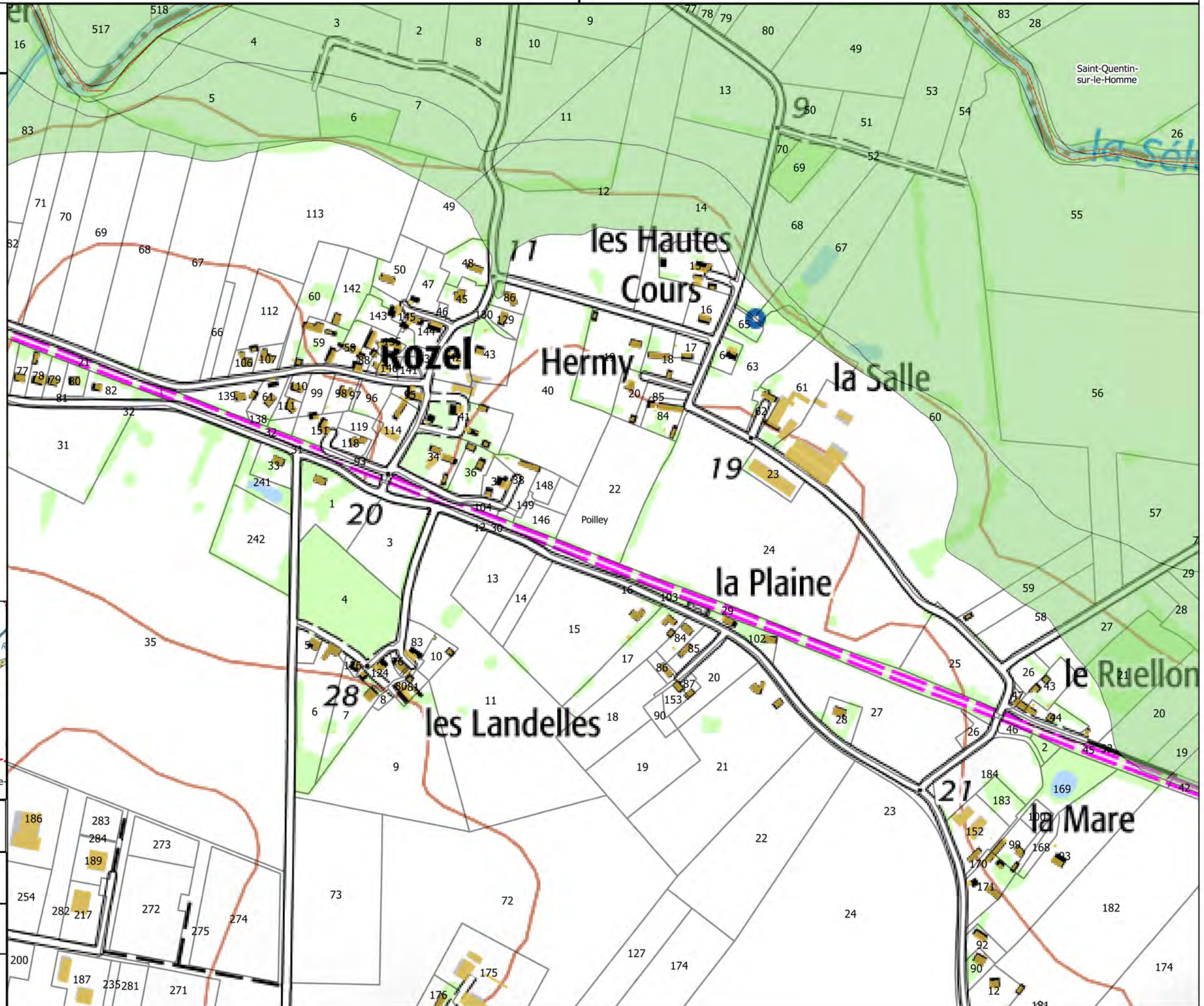
Carte de localisation



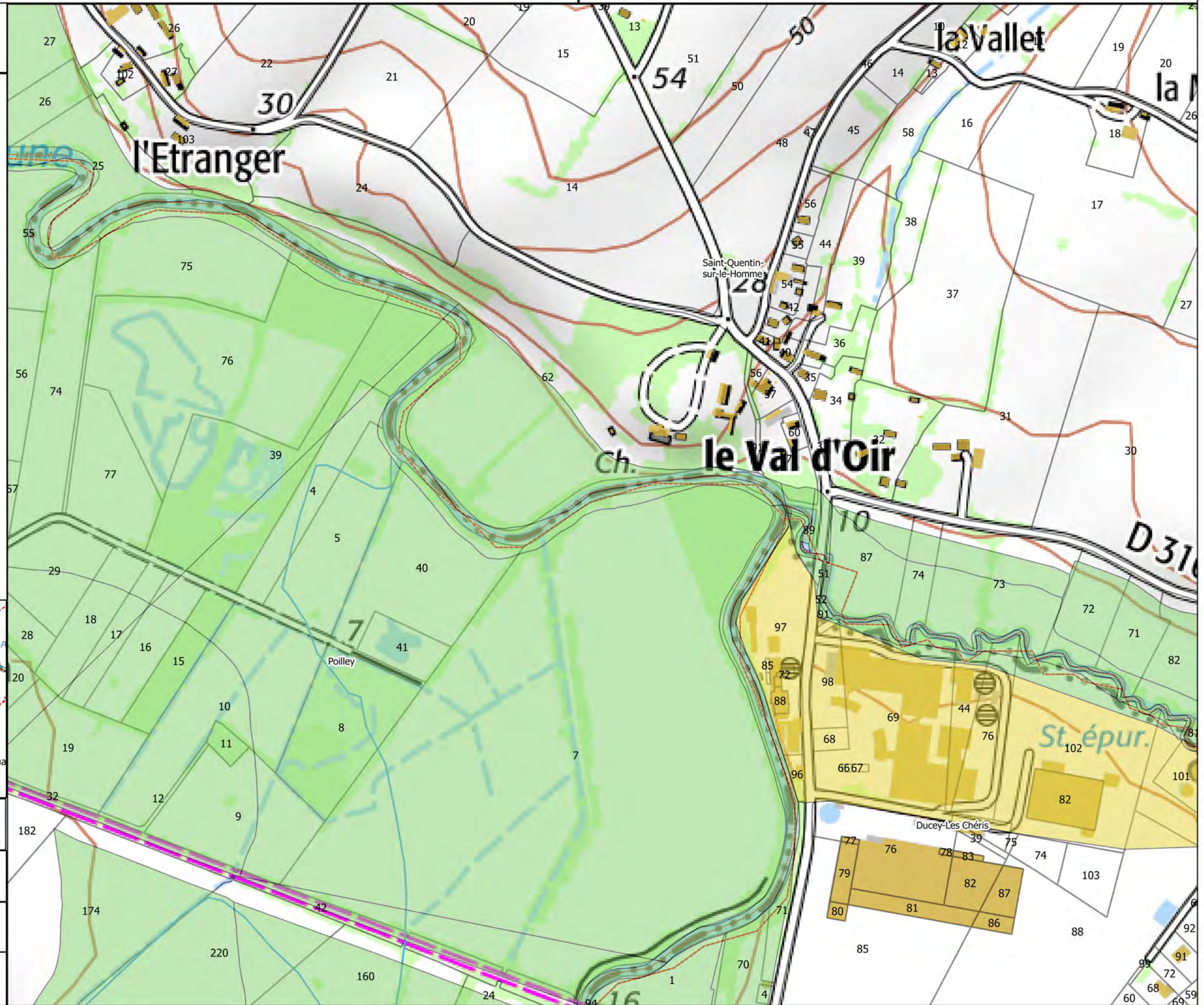
Sources : IGN Scan 25, Alp'Georiques, SEPIA Conseils

Version 4

Mars 2019



Carte 9/50



Enjeux

- Zones urbanisées
- Zones économiques
- Zones non urbanisées

Autres éléments d'hydrographie

- Etangs

Fond

- Parcelles cadastrales
- Batiments
- Limites communales

Carte de localisation

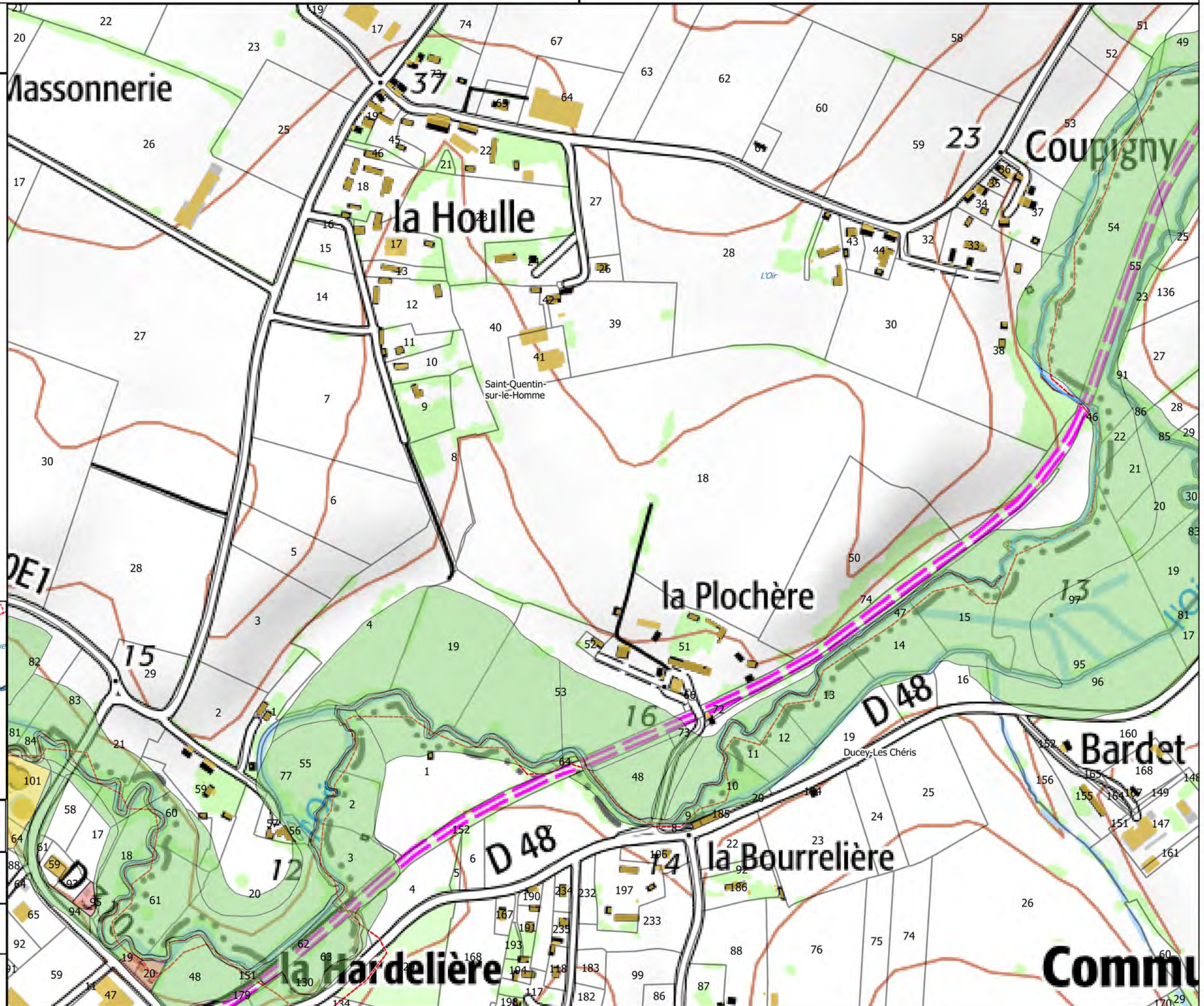


Echelle 0 100 m N

Sources : IGN Scan 25, Alp'Georiques, SEPIA Conseils

Version 4 Mars 2019

Carte 10/50



Enjeux

- Zones urbanisées
- Zones économiques
- Zones non urbanisées


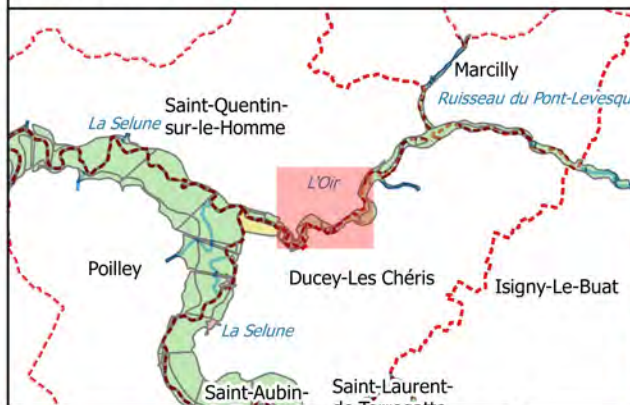
Autres éléments d'hydrographie

- Etangs

Fond

- Parcelles cadastrales
- Batiments
- Limites communales

Carte de localisation



Sources : IGN Scan 25, Alp'Georiques, SEPIA Conseils

Version 4

Mars 2019

Carte 11/50

Enjeux

- Zones urbanisées
- Zones économiques
- Zones non urbanisées

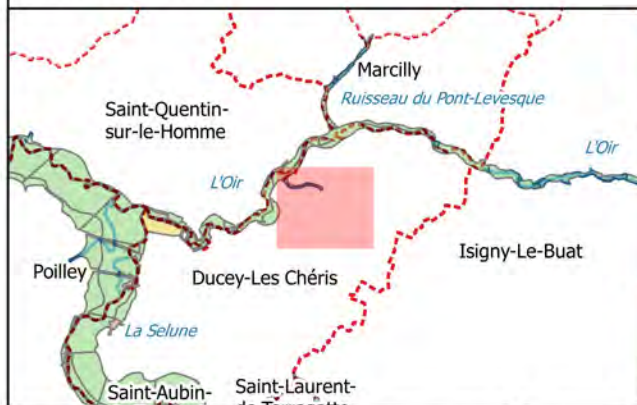
Autres éléments d'hydrographie

- Etangs

Fond

- Parcelles cadastrales
- Batiments
- Limites communales

Carte de localisation

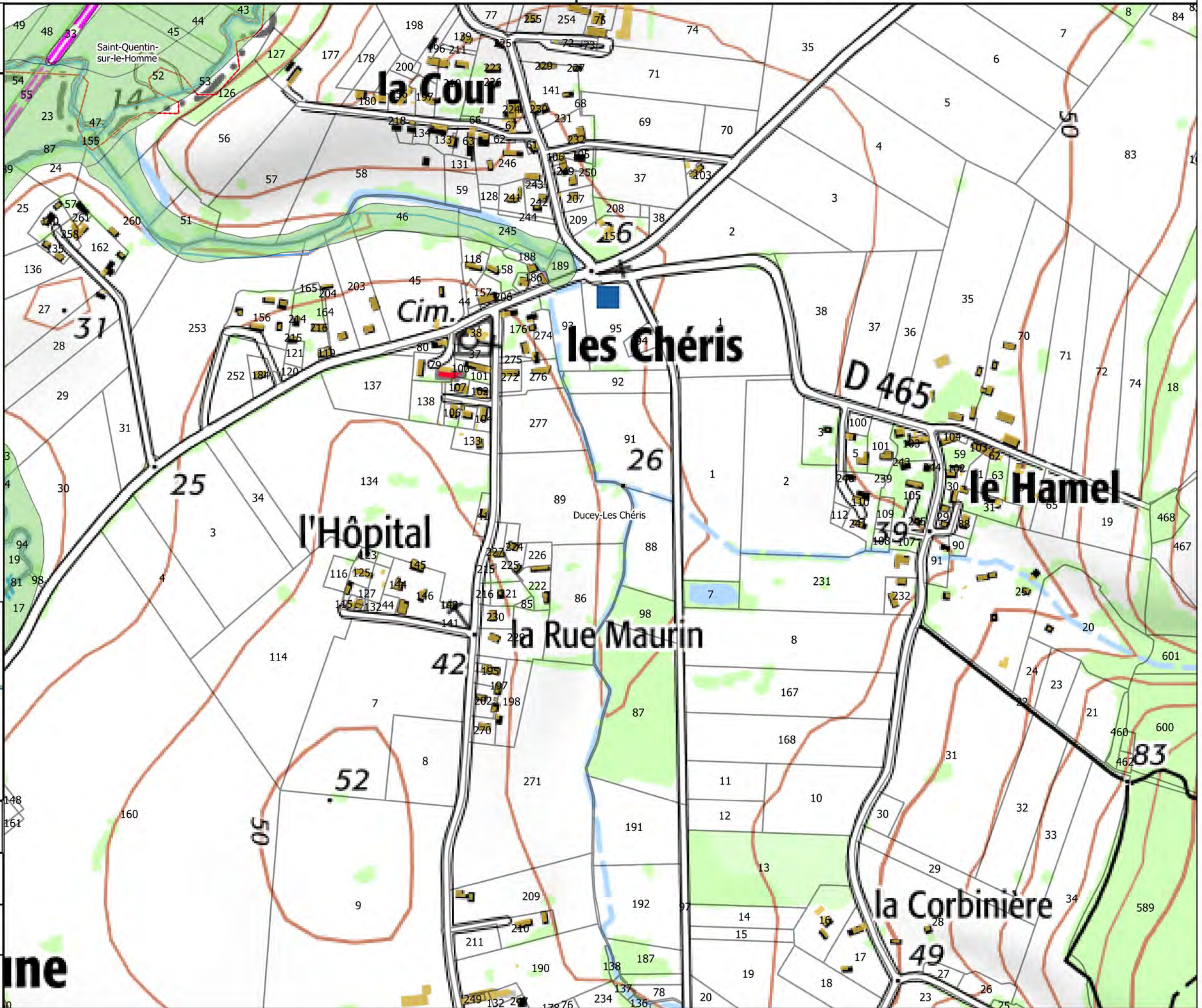


Echelle 1/5 000

Sources : IGN Scan 25, Alp'Georiques, SEPIA Conseils

Version 4

Mars 2019



Carte 12/50

Enjeux

- Zones urbanisées
- Zones économiques
- Zones non urbanisées


Autres éléments d'hydrographie

- Etangs

Fond

- Parcelles cadastrales
- Batiments
- Limites communales

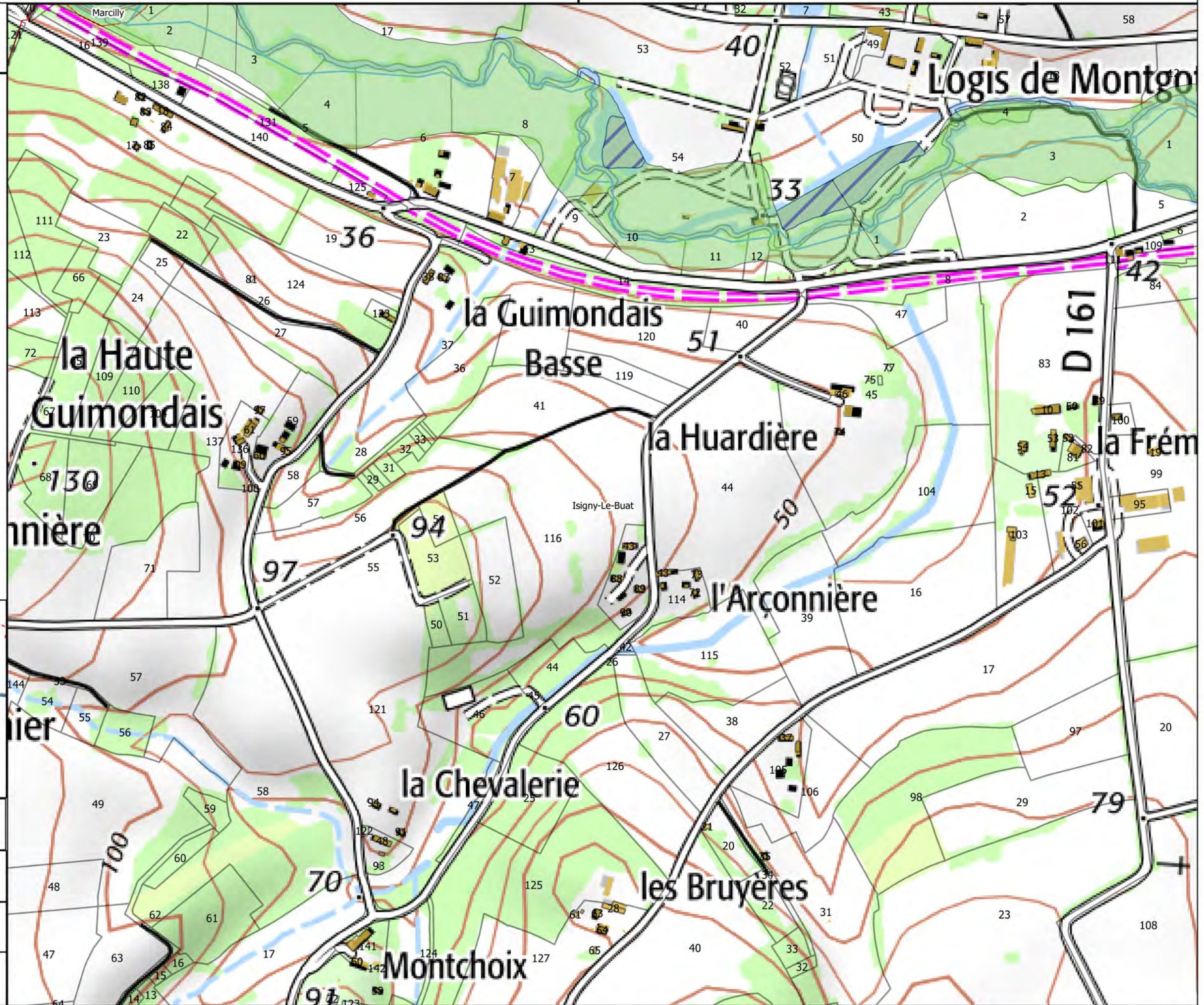
Carte de localisation



Sources : IGN Scan 25, Alp'Georiques, SEPIA Conseils

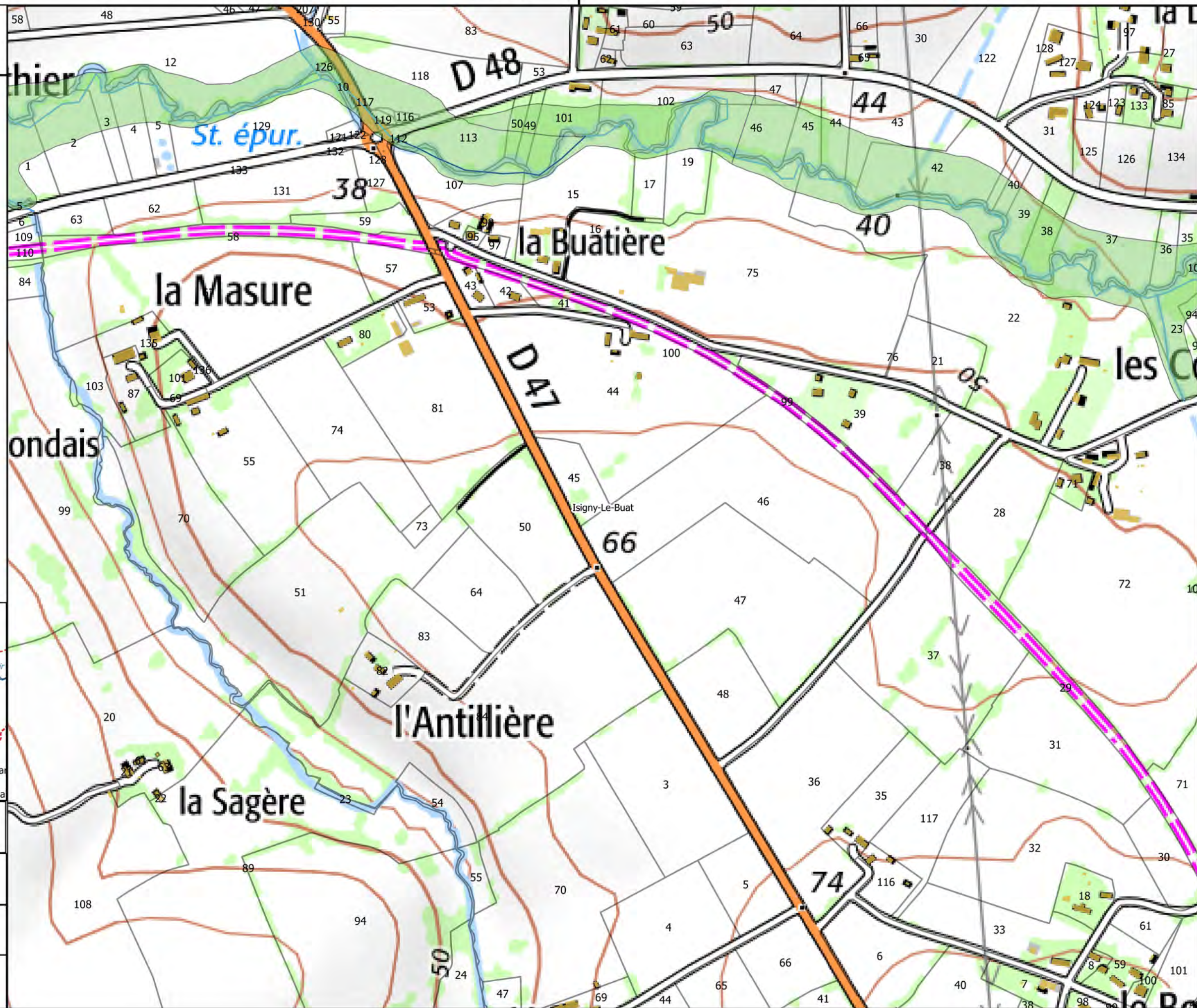
Version 4

Mars 2019





Carte 13/50



Enjeux

- Zones urbanisées
- Zones économiques
- Zones non urbanisées

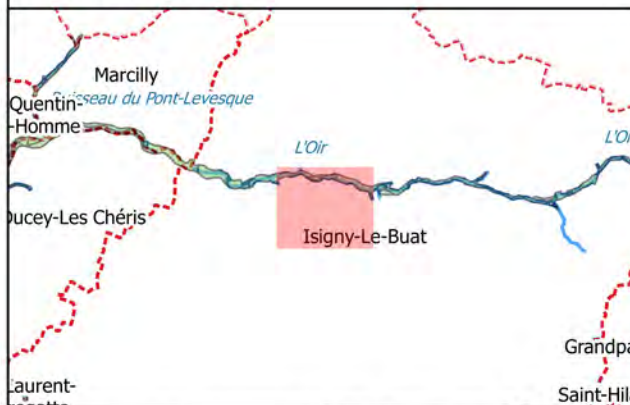
Autres éléments d'hydrographie

- Etangs

Fond

- Parcelles cadastrales
- Batiments
- Limites communales

Carte de localisation



Sources : IGN Scan 25, Alp'Georiques, SEPIA Conseils

Version 4

Mars 2019



Carte 14/50

Enjeux

- Zones urbanisées
- Zones économiques
- Zones non urbanisées


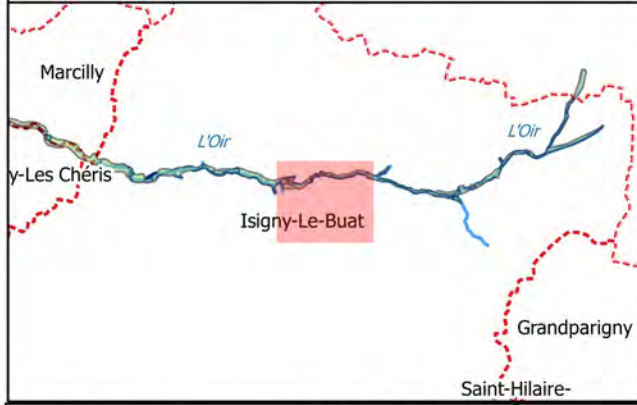
Autres éléments d'hydrographie

- Etangs

Fond

- Parcelles cadastrales
- Batiments
- Limites communales

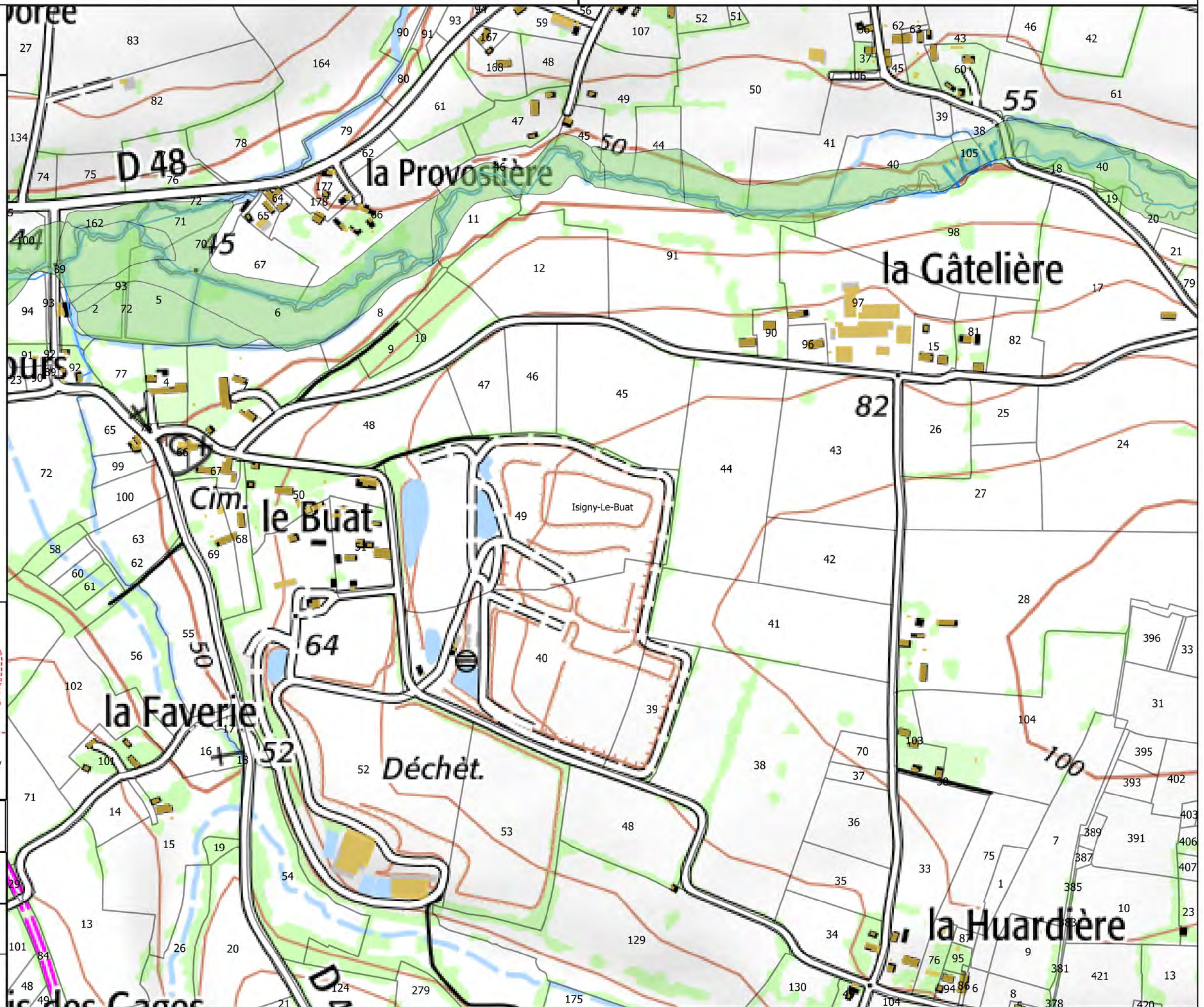
Carte de localisation



Sources : IGN Scan 25, Alp'Georiques, SEPIA Conseils

Version 4

Mars 2019



Carte 15/50

Enjeux

- Zones urbanisées
- Zones économiques
- Zones non urbanisées


Autres éléments d'hydrographie

- Etangs

Fond

- Parcelles cadastrales
- Batiments
- Limites communales

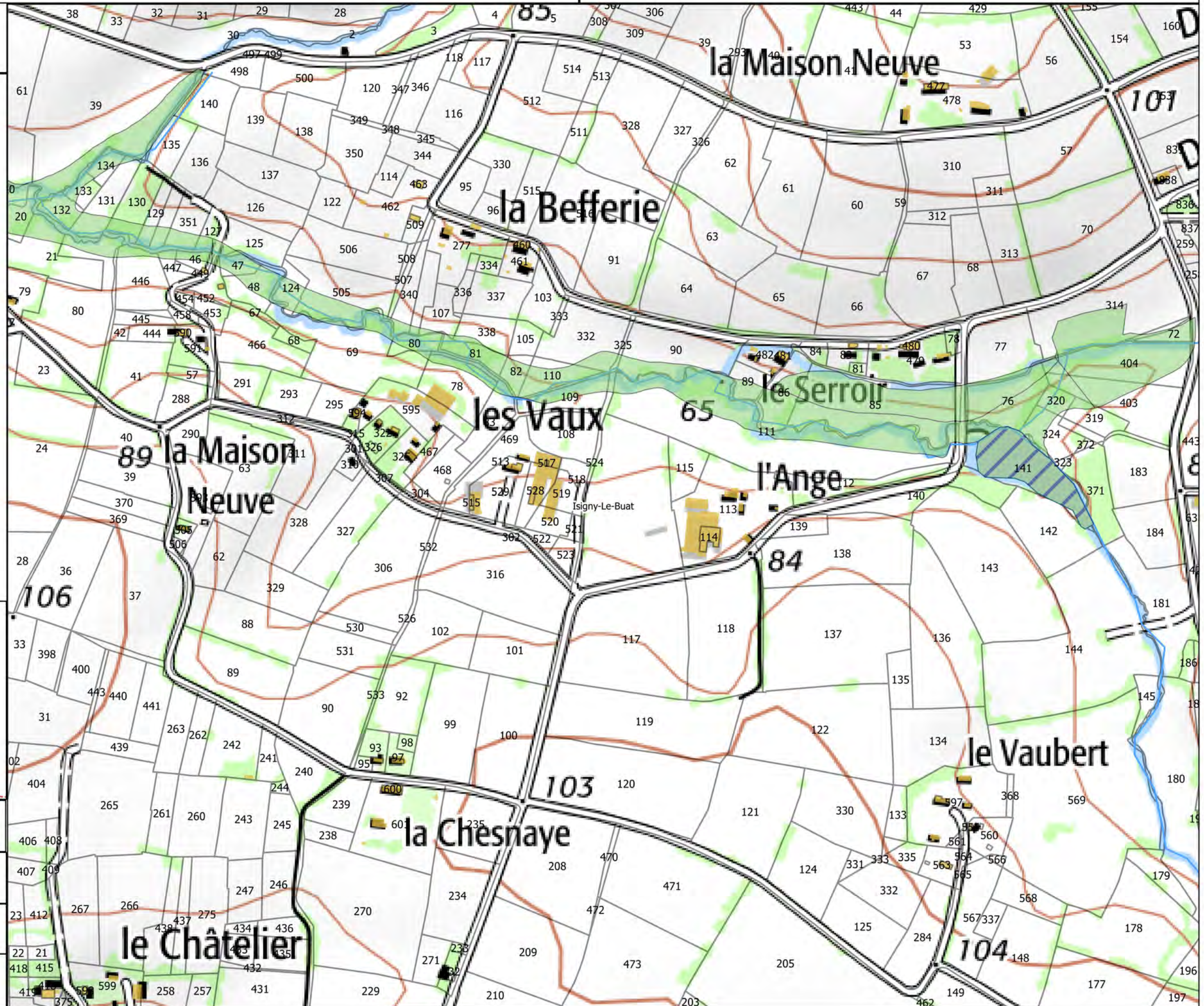
Carte de localisation



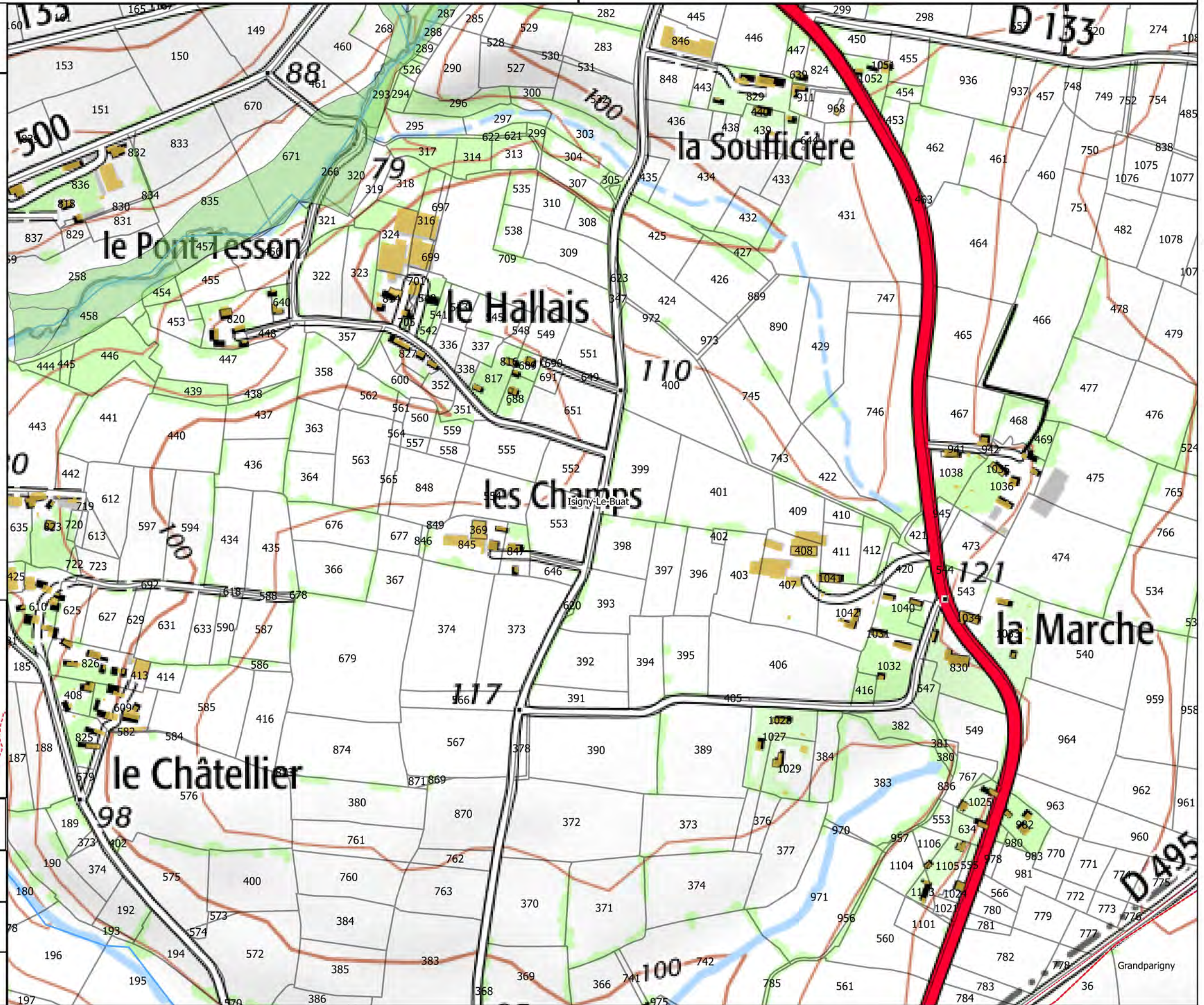
Sources : IGN Scan 25, Alp'Georiques, SEPIA Conseils

Version 4

Mars 2019



Carte 16/50



Enjeux

- Zones urbanisées
- Zones économiques
- Zones non urbanisées

Autres éléments d'hydrographie

- Etangs

Fond

- Parcelles cadastrales
- Batiments
- Limites communales

Carte de localisation



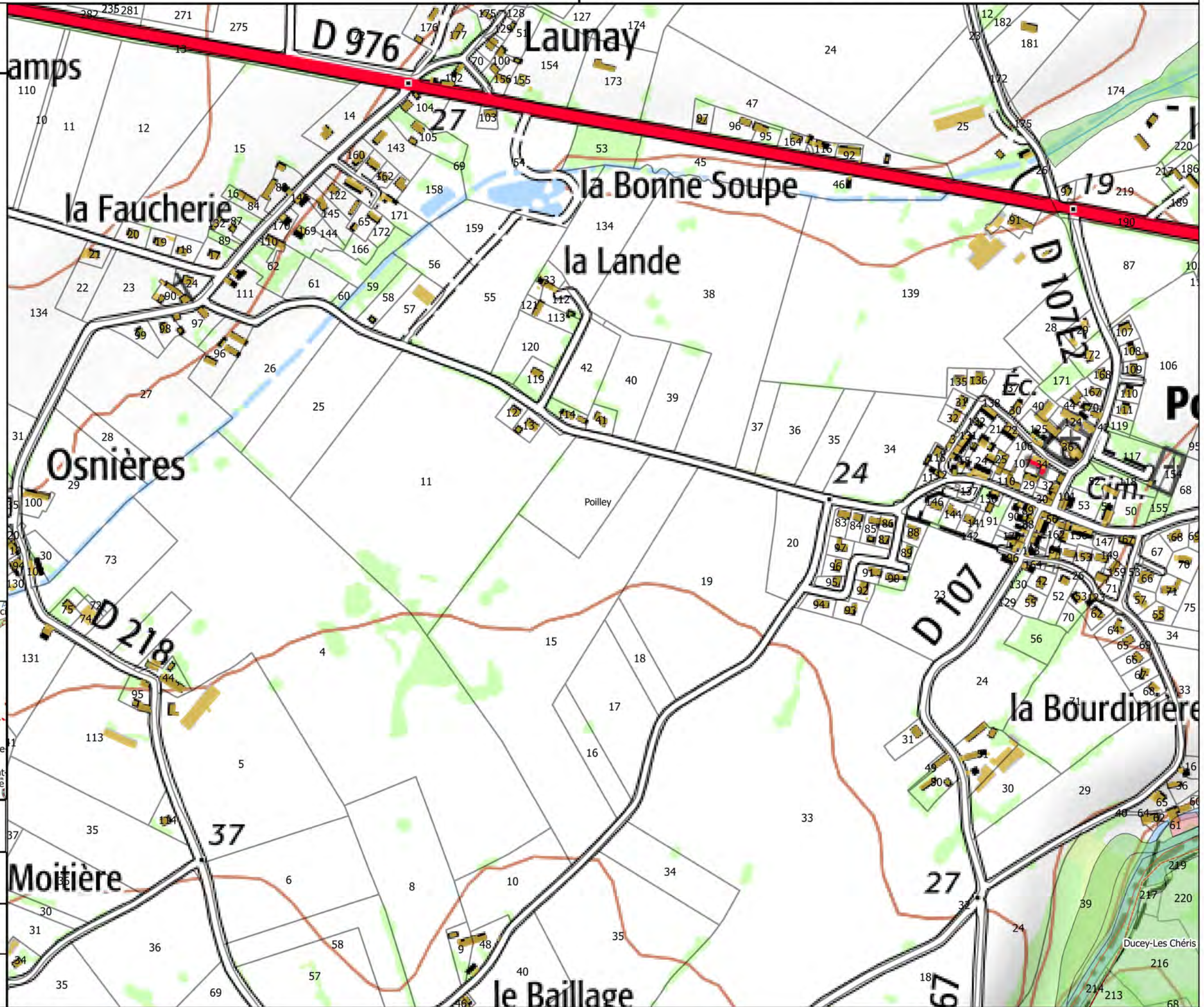
Echelle 0 100 m N ↑
1/5 000

Sources : IGN Scan 25, Alp'Georiques, SEPIA Conseils

Version 4

Mars 2019

Carte 17/50



Enjeux

- Zones urbanisées
- Zones économiques
- Zones non urbanisées


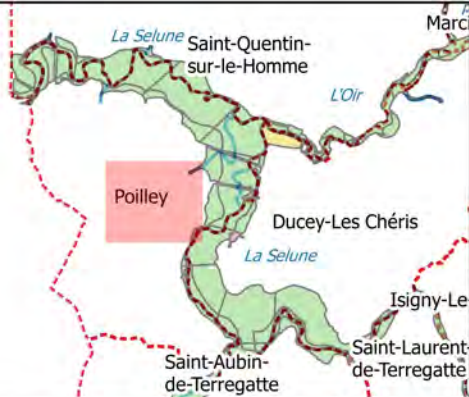
Autres éléments d'hydrographie

- Etangs

Fond

- Parcelles cadastrales
- Batiments
- Limites communales

Carte de localisation



Sources : IGN Scan 25, Alp'Georiques, SEPIA Conseils

Version 4

Mars 2019

Carte 18/50

Enjeux

- Zones urbanisées
- Zones économiques
- Zones non urbanisées


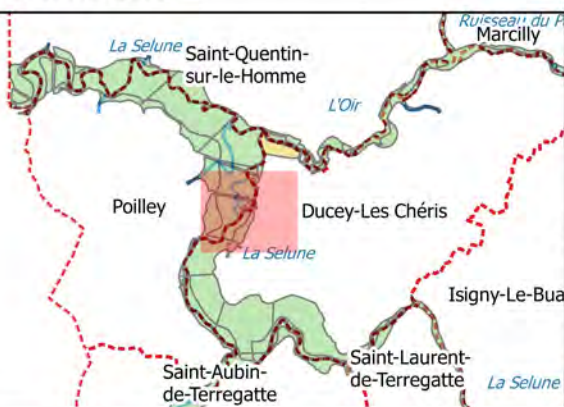
Autres éléments d'hydrographie

- Etangs

Fond

- Parcelles cadastrales
- Batiments
- Limites communales

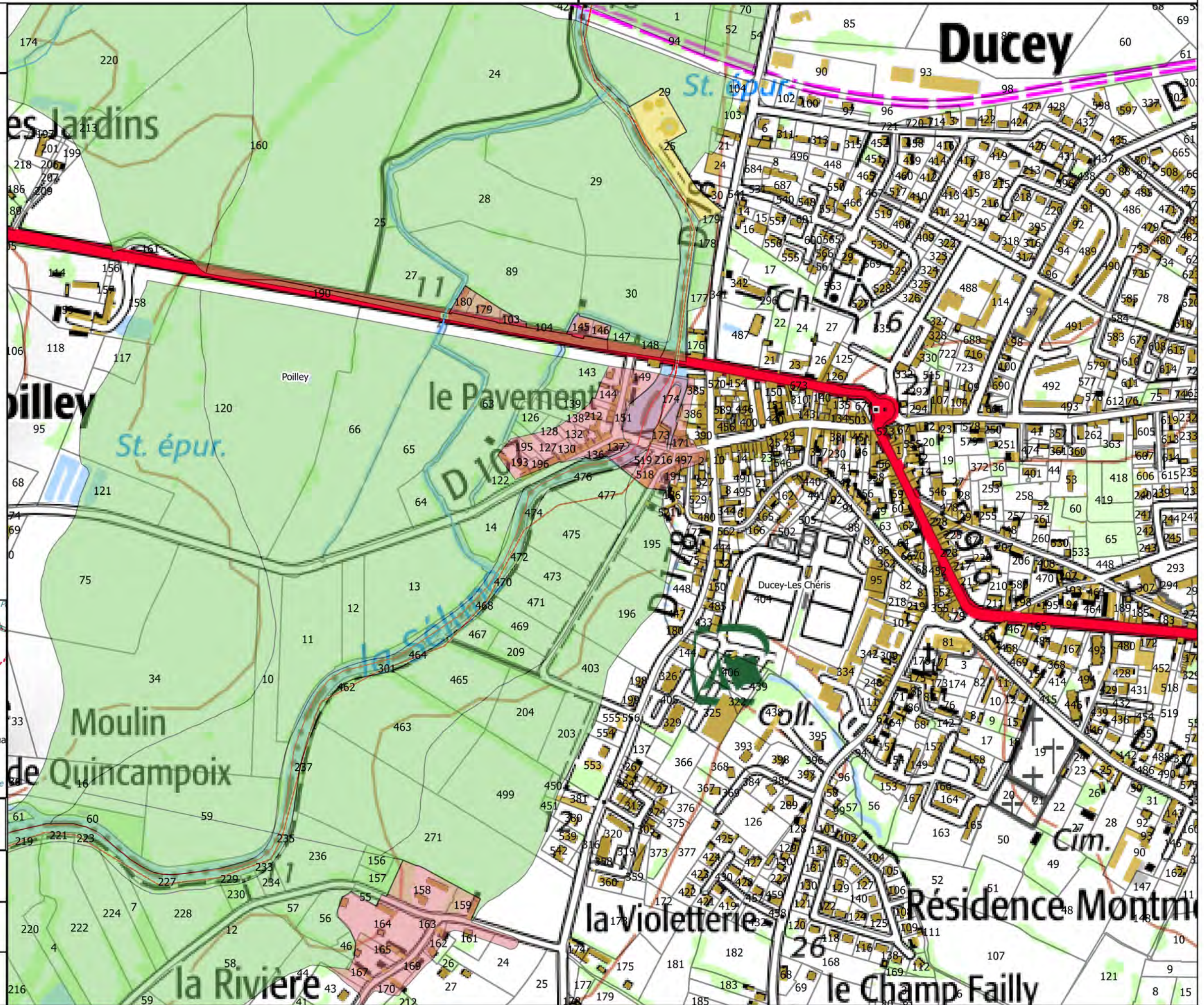
Carte de localisation



Sources : IGN Scan 25, Alp'Georiques, SEPIA Conseils

Version 4

Mars 2019



Carte 19/50

Enjeux

- Zones urbanisées
- Zones économiques
- Zones non urbanisées


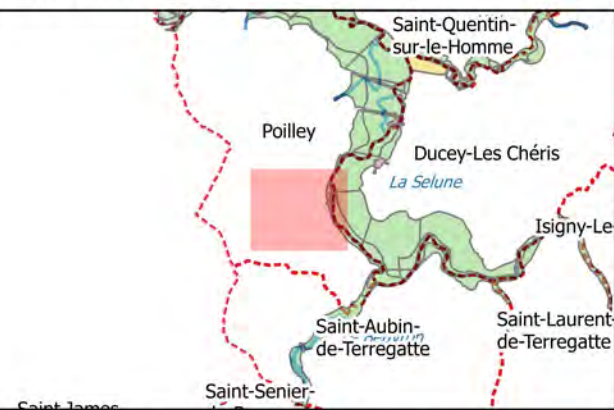
Autres éléments d'hydrographie

- Etangs

Fond

- Parcelles cadastrales
- Batiments
- Limites communales

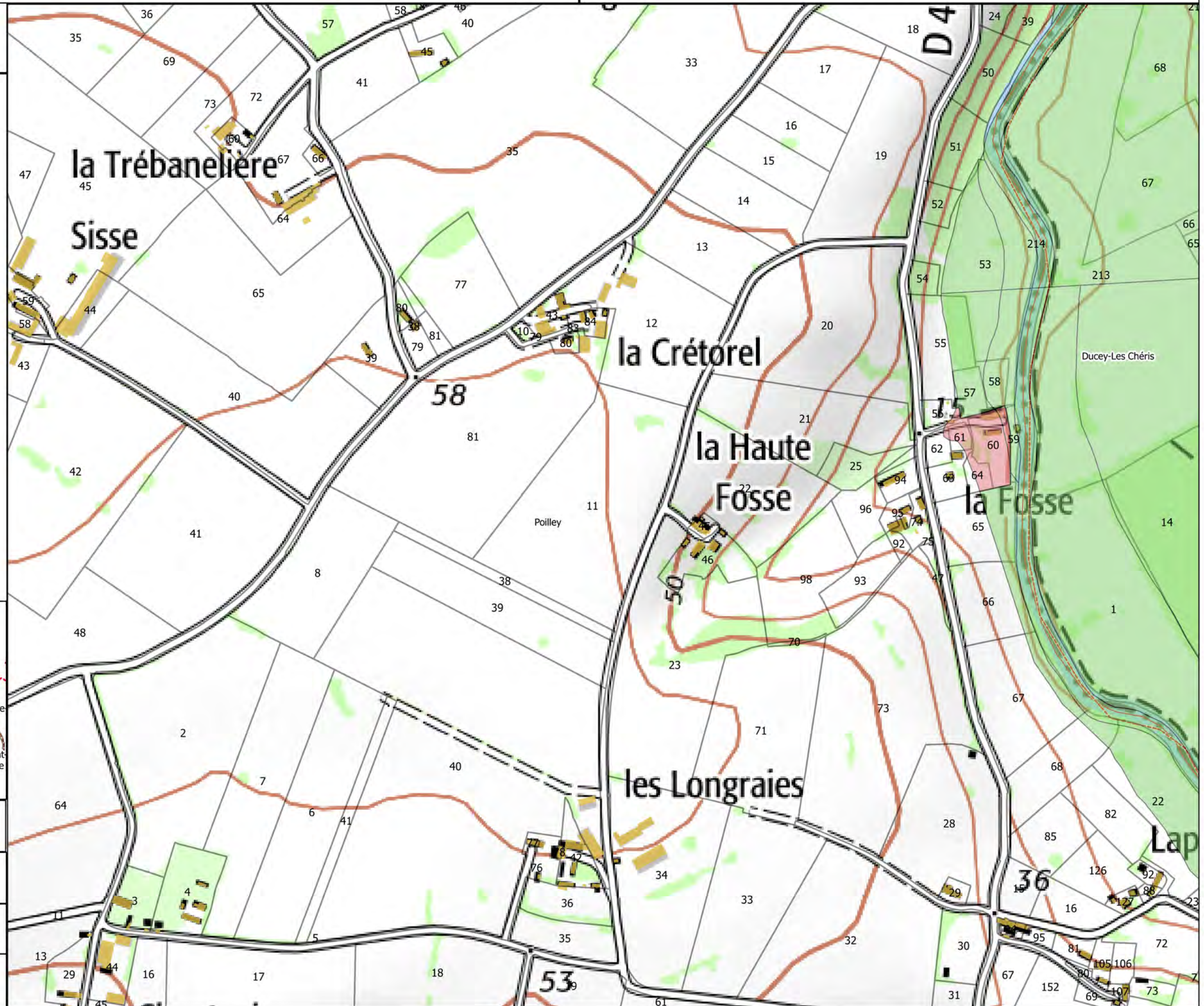
Carte de localisation



Sources : IGN Scan 25, Alp'Georiques, SEPIA Conseils

Version 4

Mars 2019



Carte 20/50

Enjeux

- Zones urbanisées
- Zones économiques
- Zones non urbanisées

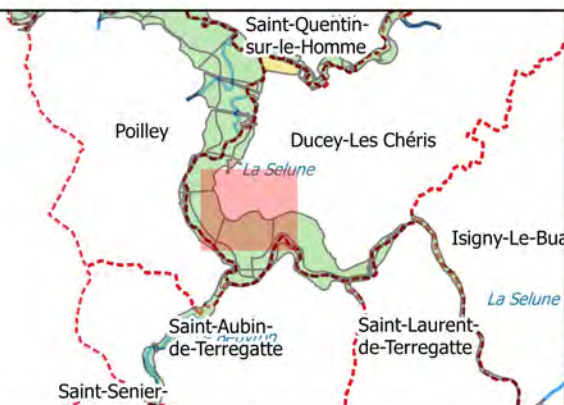
Autres éléments d'hydrographie

- Etangs

Fond

- Parcelles cadastrales
- Batiments
- Limites communales

Carte de localisation

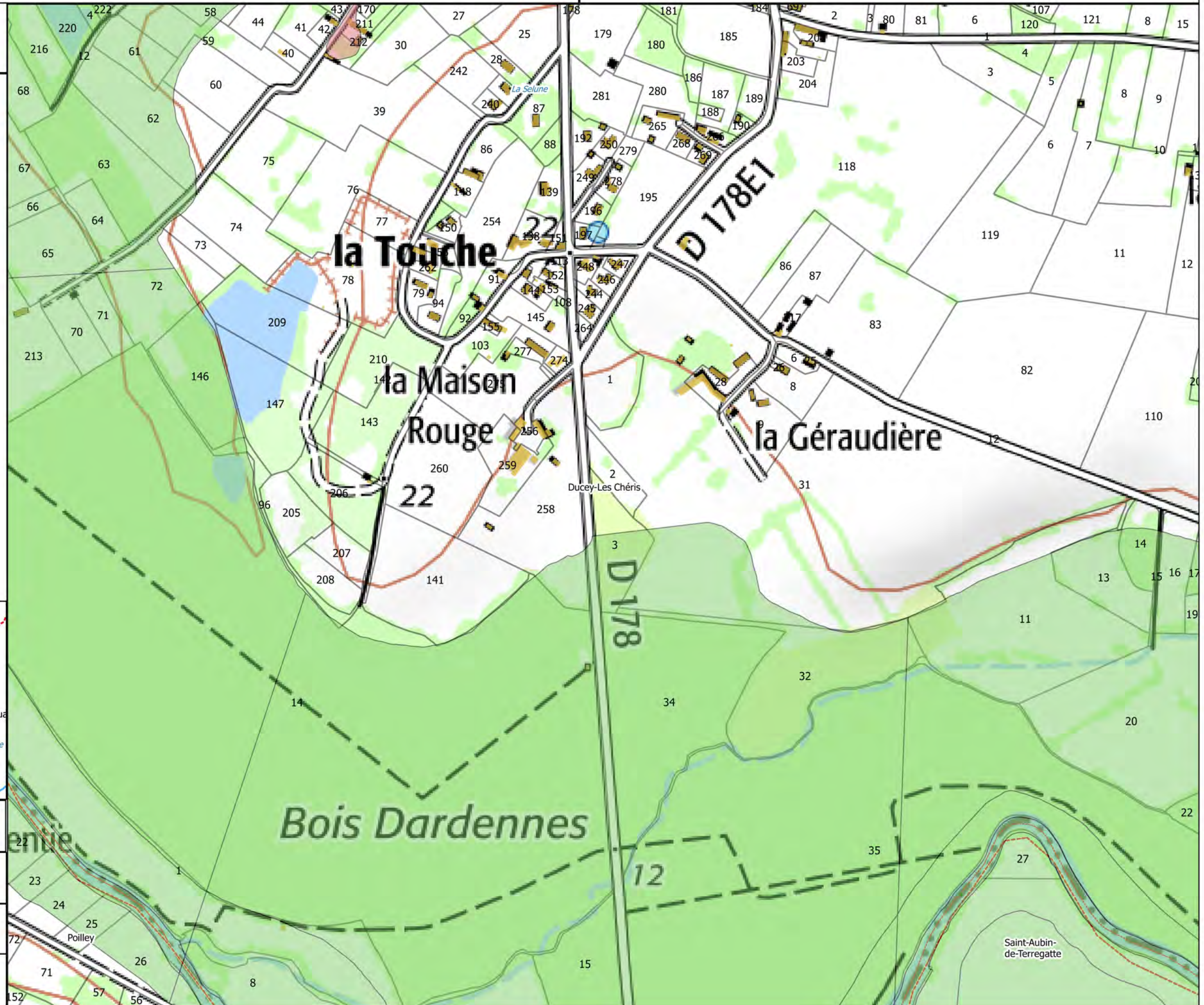


Echelle 1/5 000

Sources : IGN Scan 25, Alp'Georiques, SEPIA Conseils

Version 4

Mars 2019



Carte 21/50

Enjeux

- Zones urbanisées
- Zones économiques
- Zones non urbanisées

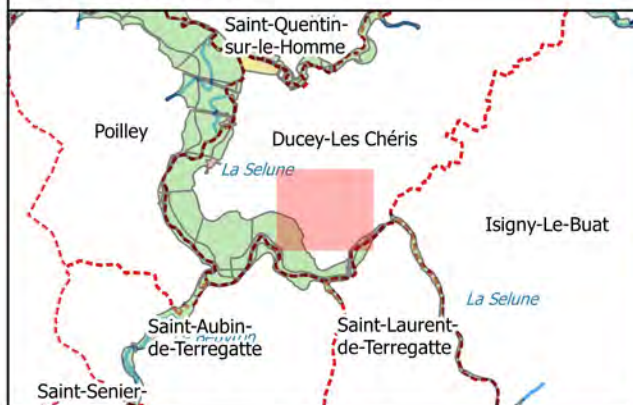
Autres éléments d'hydrographie

- Etangs

Fond

- Parcelles cadastrales
- Batiments
- Limites communales

Carte de localisation



Echelle 1/5 000

Sources : IGN Scan 25, Alp'Georiques, SEPIA Conseils

Version 4

Mars 2019





Carte 22/50

Enjeux

- Zones urbanisées
- Zones économiques
- Zones non urbanisées


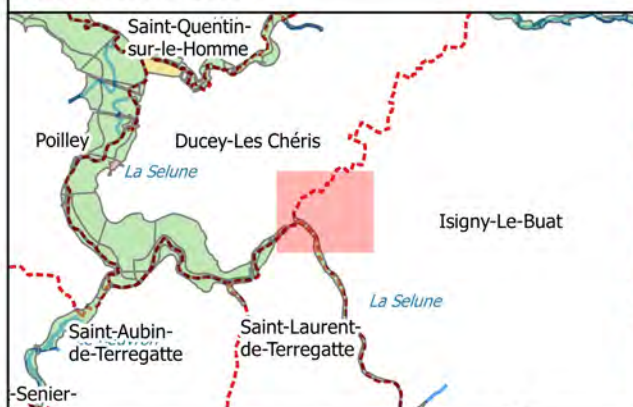
Autres éléments d'hydrographie

- Etangs

Fond

- Parcelles cadastrales
- Batiments
- Limites communales

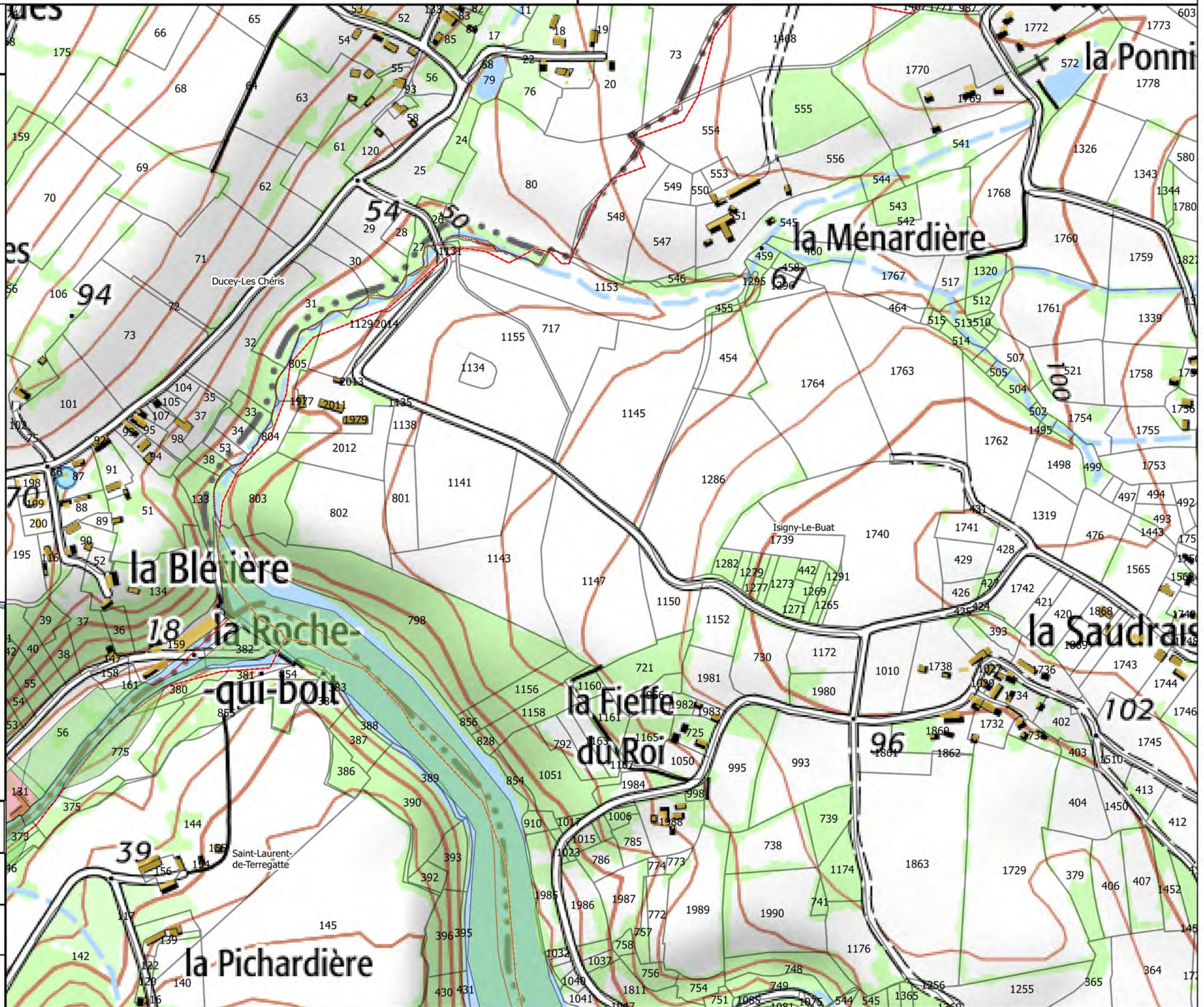
Carte de localisation



Sources : IGN Scan 25, Alp'Georiques, SEPIA Conseils

Version 4

Mars 2019



Carte 23/50

Enjeux

- Zones urbanisées
- Zones économiques
- Zones non urbanisées


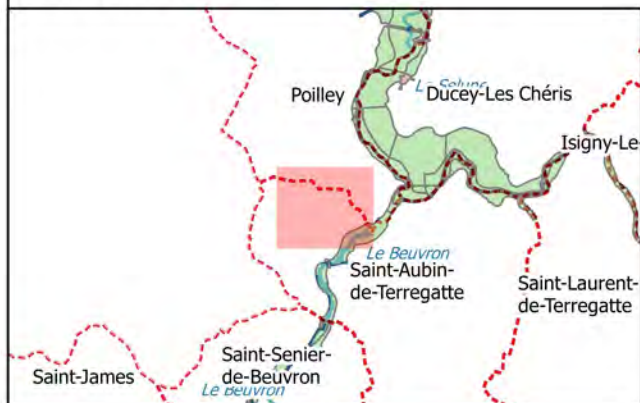
Autres éléments d'hydrographie

- Etangs

Fond

- Parcelles cadastrales
- Batiments
- Limites communales

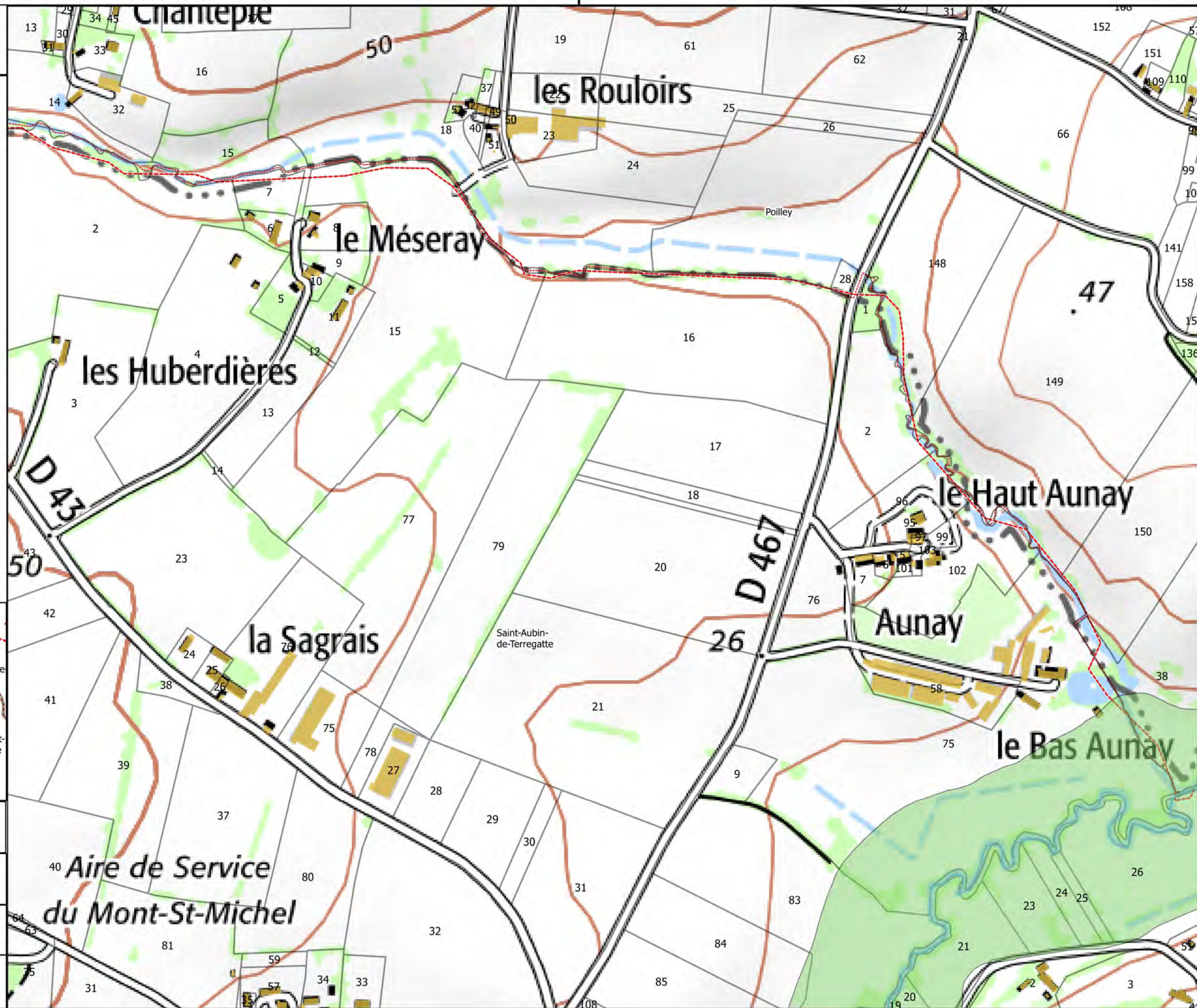
Carte de localisation



Sources : IGN Scan 25, Alp'Georiques, SEPIA Conseils

Version 4

Mars 2019



Carte 24/50

Enjeux

- Zones urbanisées
- Zones économiques
- Zones non urbanisées

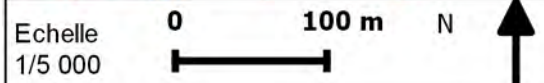
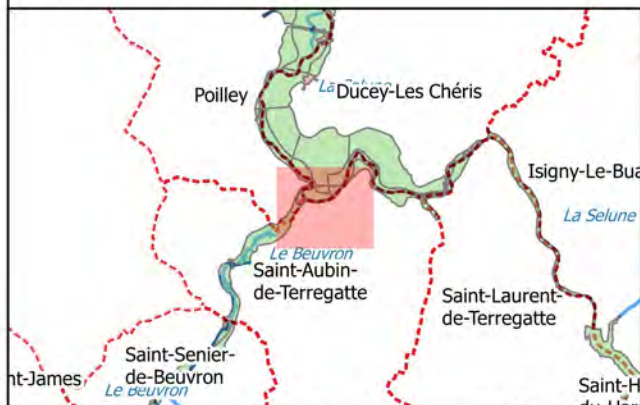
Autres éléments d'hydrographie

- Etangs

Fond

- Parcelles cadastrales
- Batiments
- Limites communales

Carte de localisation



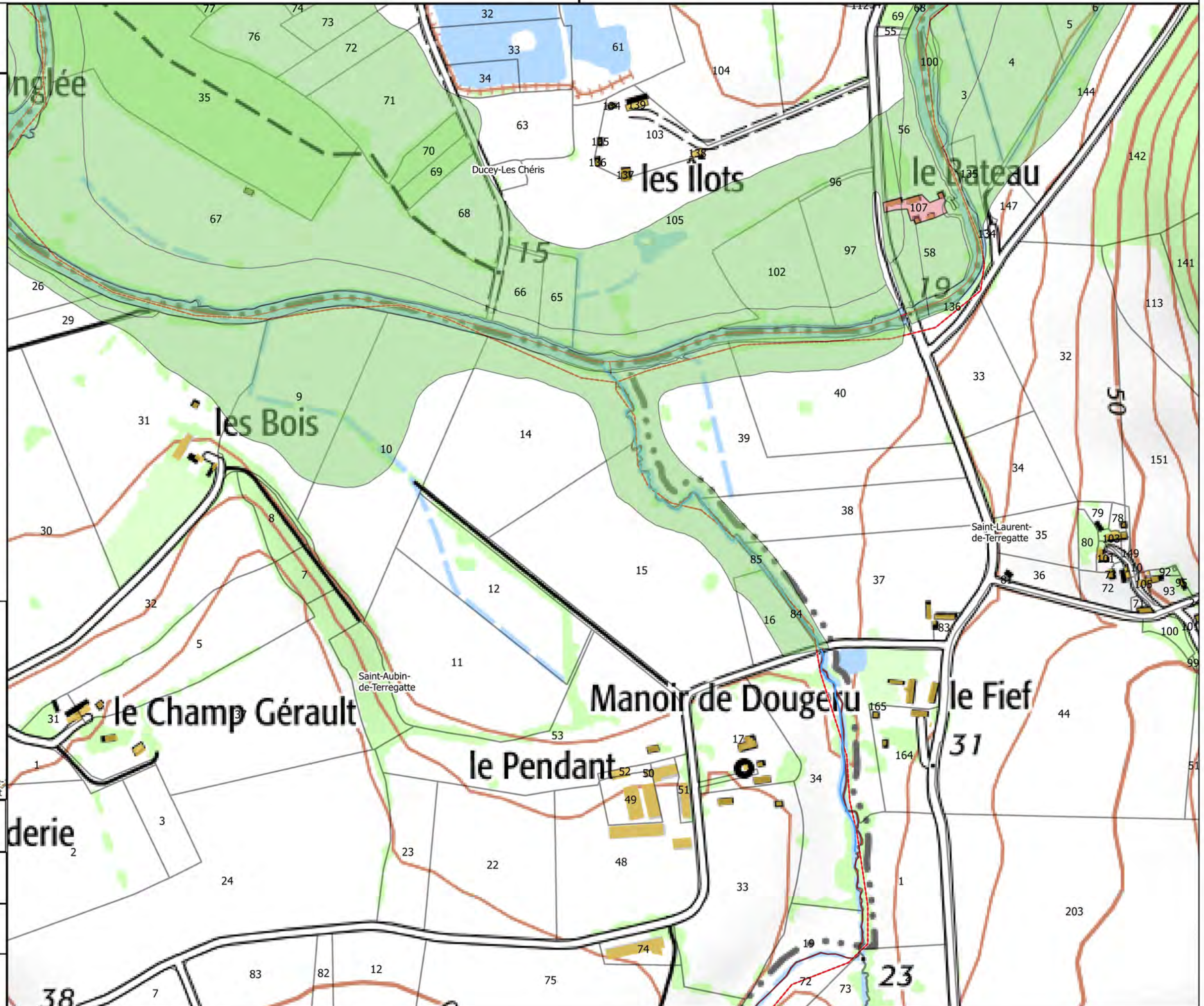
Sources : IGN Scan 25, Alp'Georiques, SEPIA Conseils

Version 4

Mars 2019



Carte 25/50



Enjeux

- Zones urbanisées
- Zones économiques
- Zones non urbanisées

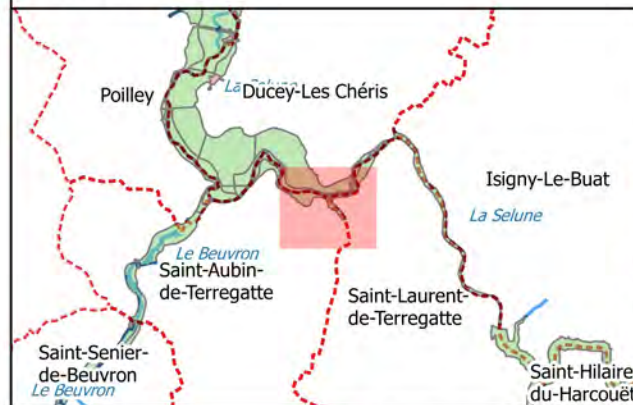
Autres éléments d'hydrographie

- Etangs

Fond

- Parcelles cadastrales
- Batiments
- Limites communales

Carte de localisation



Echelle 1/5 000

Sources : IGN Scan 25, Alp'Georiques, SEPIA Conseils

Version 4

Mars 2019

Carte 26/50

Enjeux

- Zones urbanisées
- Zones économiques
- Zones non urbanisées

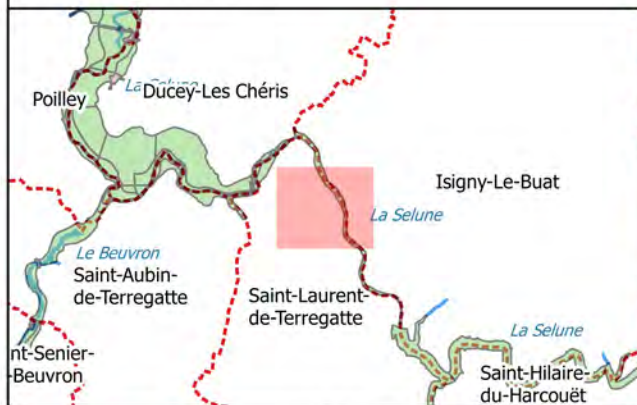
Autres éléments d'hydrographie

- Etangs

Fond

- Parcelles cadastrales
- Batiments
- Limites communales

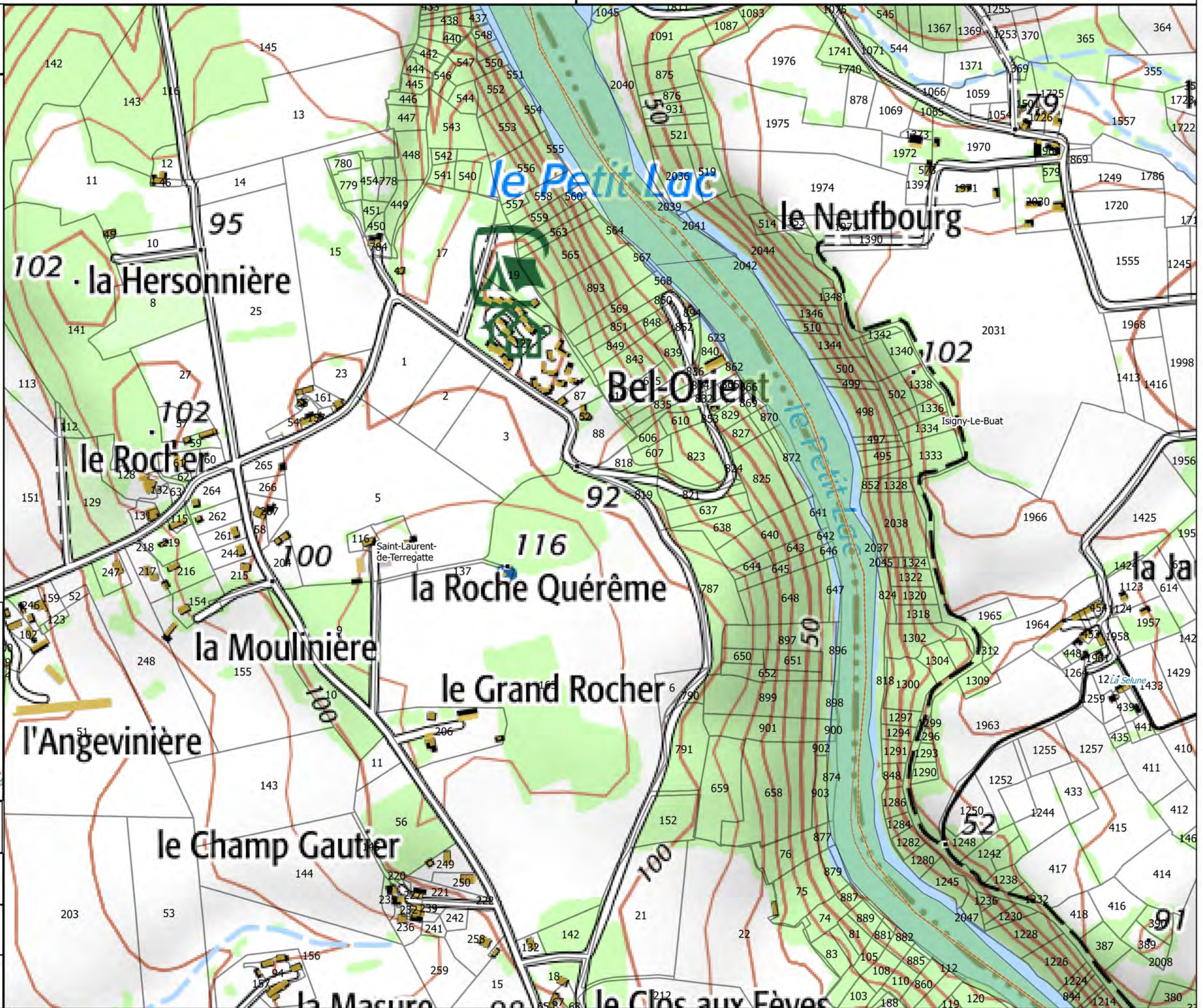
Carte de localisation



Sources : IGN Scan 25, Alp'Georiques, SEPIA Conseils

Version 4

Mars 2019



Carte 27/50

Enjeux

- Zones urbanisées
- Zones économiques
- Zones non urbanisées

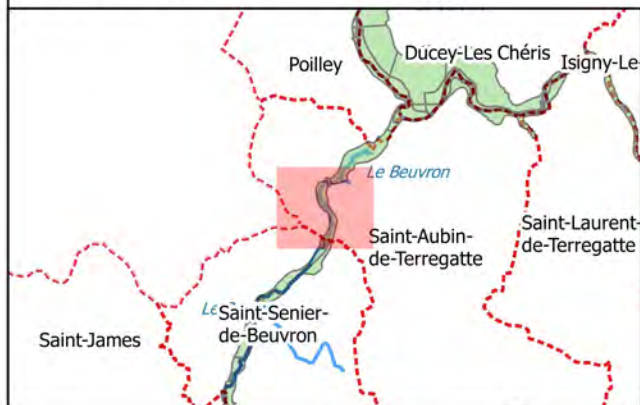
Autres éléments d'hydrographie

- Etangs

Fond

- Parcelles cadastrales
- Batiments
- Limites communales

Carte de localisation

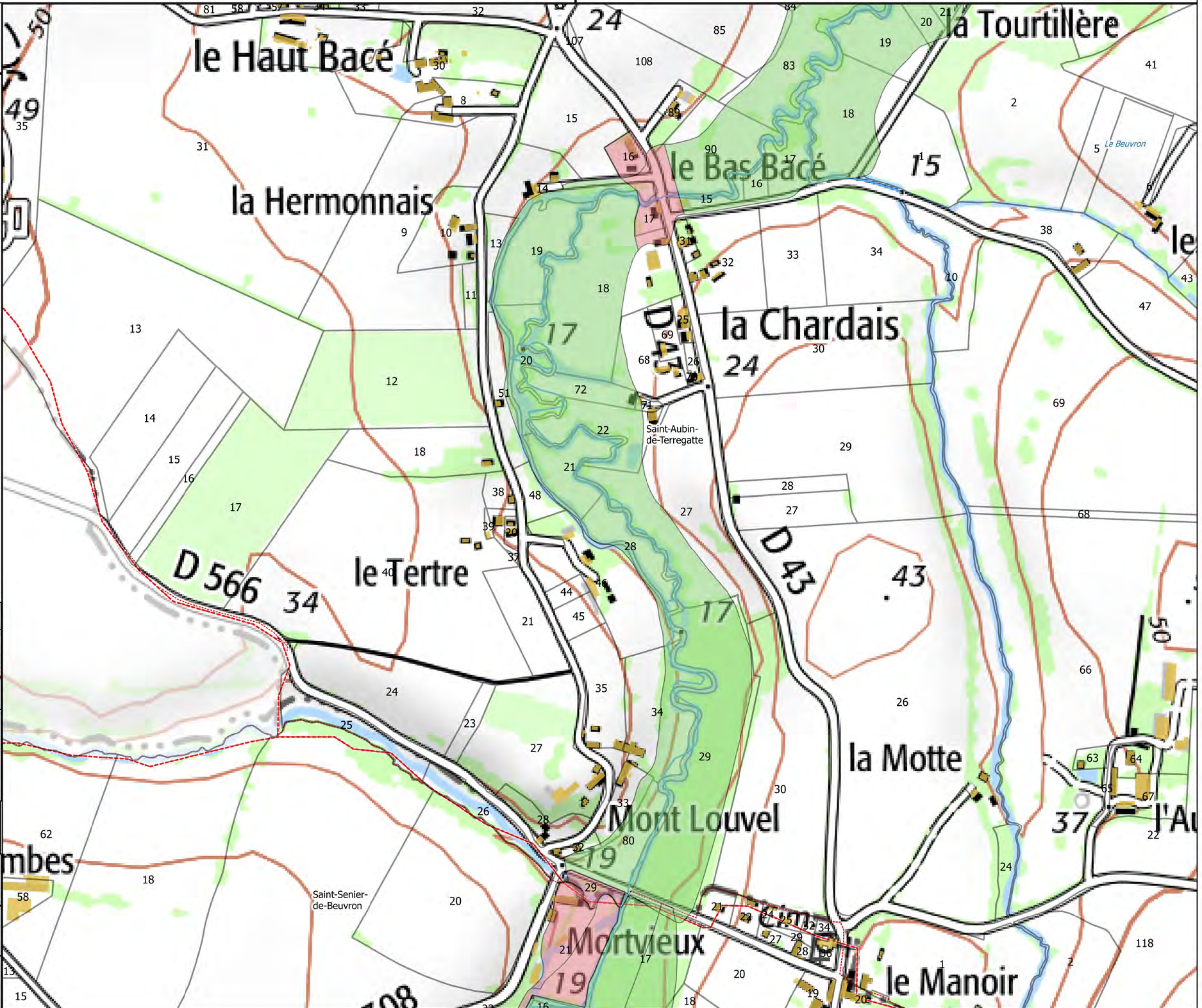


Echelle 1/5 000

Sources : IGN Scan 25, Alp'Georiques, SEPIA Conseils

Version 4

Mars 2019



Carte 28/50

Enjeux

- Zones urbanisées
- Zones économiques
- Zones non urbanisées


Autres éléments d'hydrographie

- Etangs

Fond

- Parcelles cadastrales
- Batiments
- Limites communales

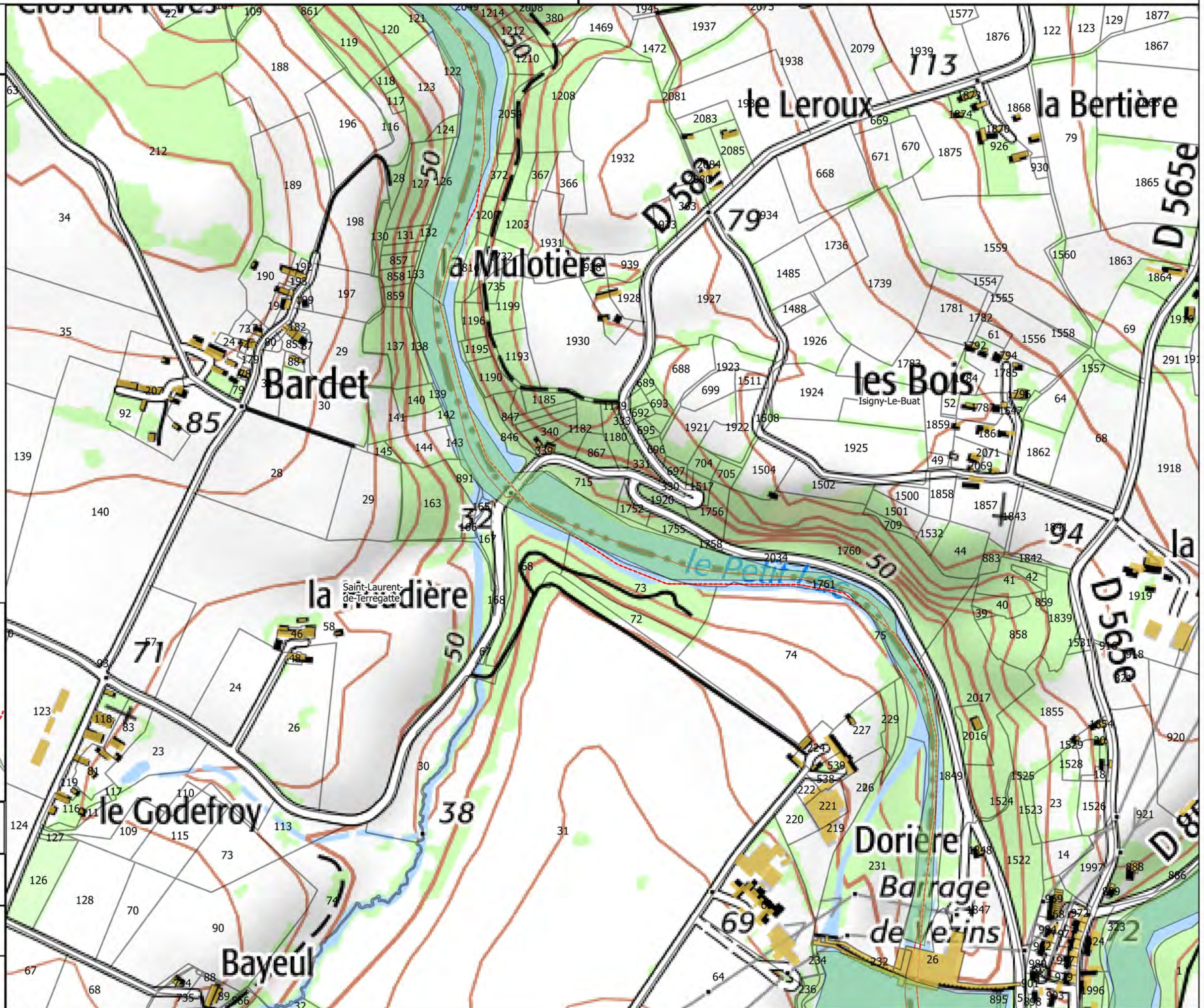
Carte de localisation



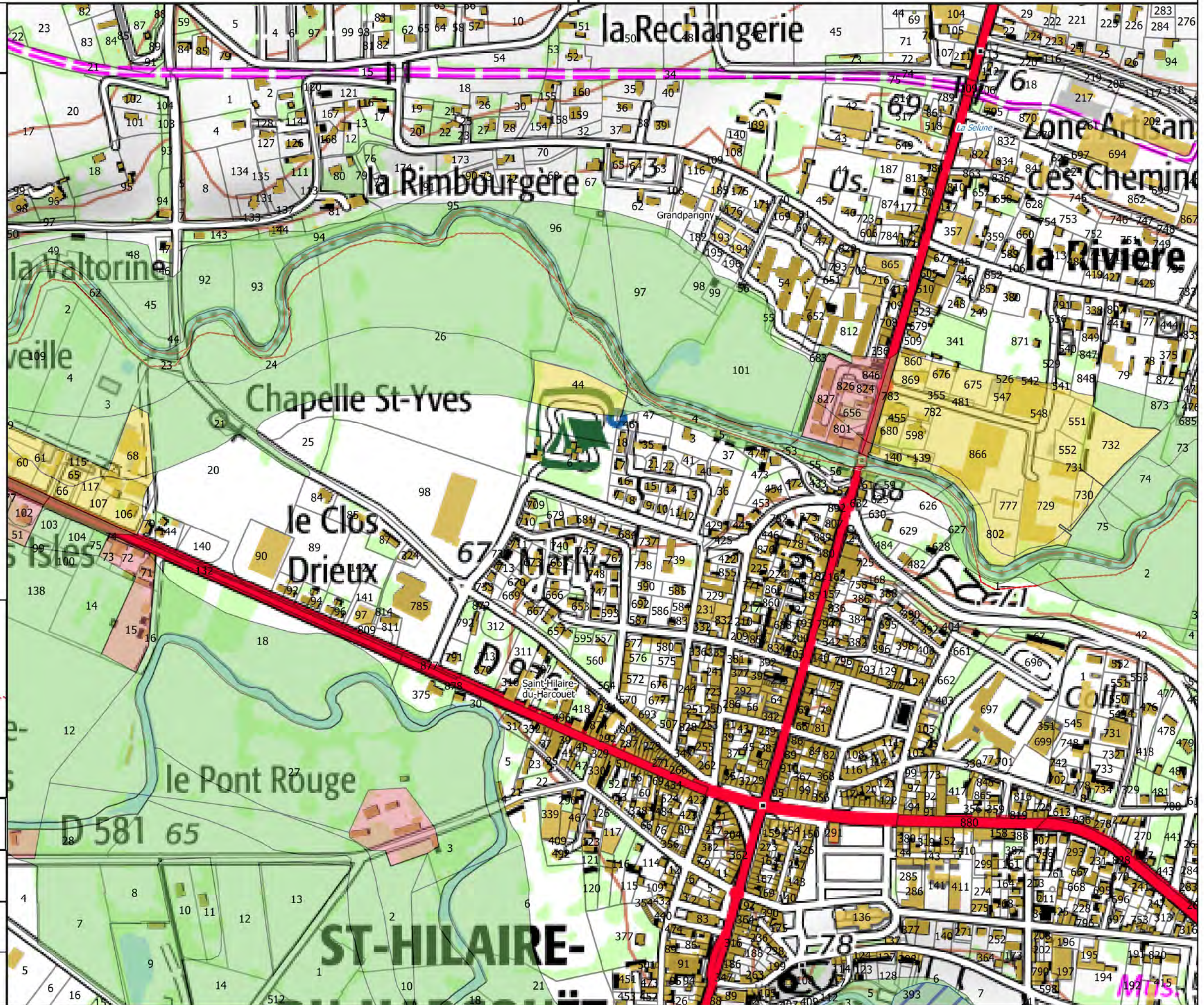
Sources : IGN Scan 25, Alp'Georiques, SEPIA Conseils

Version 4

Mars 2019



Carte 29/50



Enjeux

- Zones urbanisées
- Zones économiques
- Zones non urbanisées


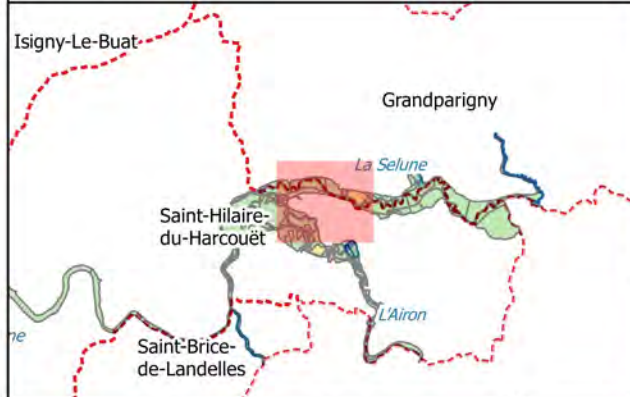
Autres éléments d'hydrographie

- Etangs

Fond

- Parcelles cadastrales
- Batiments
- Limites communales

Carte de localisation



Sources : IGN Scan 25, Alp'Georiques, SEPIA Conseils

Version 4

Mars 2019

Carte 30/50

Enjeux

- Zones urbanisées
- Zones économiques
- Zones non urbanisées


Autres éléments d'hydrographie

- Etangs

Fond

- Parcelles cadastrales
- Batiments
- Limites communales

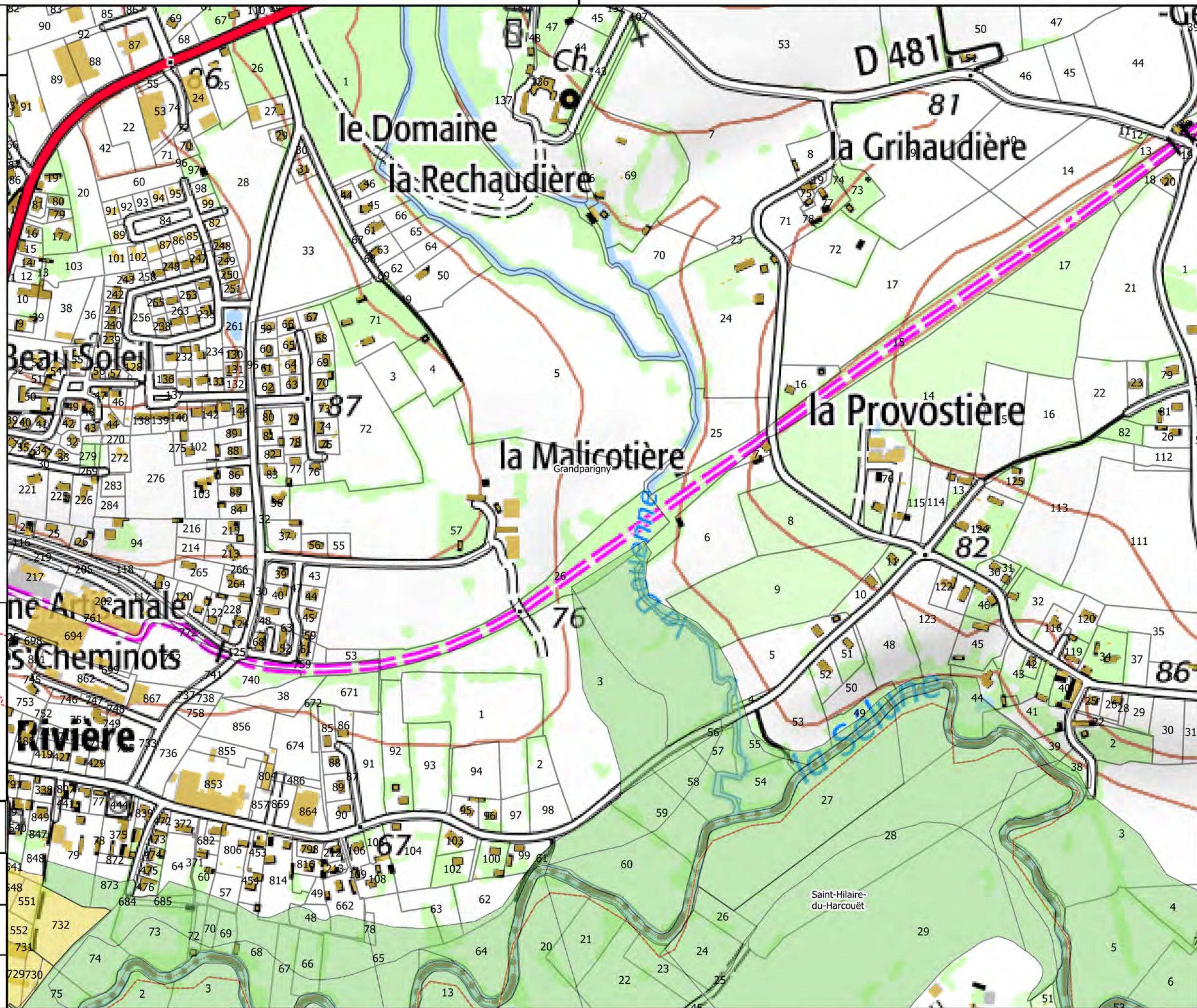
Carte de localisation



Sources : IGN Scan 25, Alp'Georiques, SEPIA Conseils

Version 4

Mars 2019



Carte 31/50



Enjeux

- Zones urbanisées
- Zones économiques
- Zones non urbanisées

Autres éléments d'hydrographie

- Etangs

Fond

- Parcelles cadastrales
- Batiments
- Limites communales

Carte de localisation



Echelle 1/5 000

Sources : IGN Scan 25, Alp'Georiques, SEPIA Conseils

Version 4

Mars 2019

Carte 32/50

Enjeux

- Zones urbanisées
- Zones économiques
- Zones non urbanisées

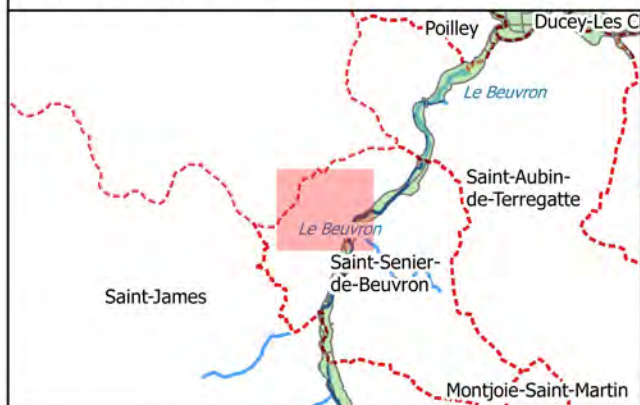
Autres éléments d'hydrographie

- Etangs

Fond

- Parcelles cadastrales
- Batiments
- Limites communales

Carte de localisation

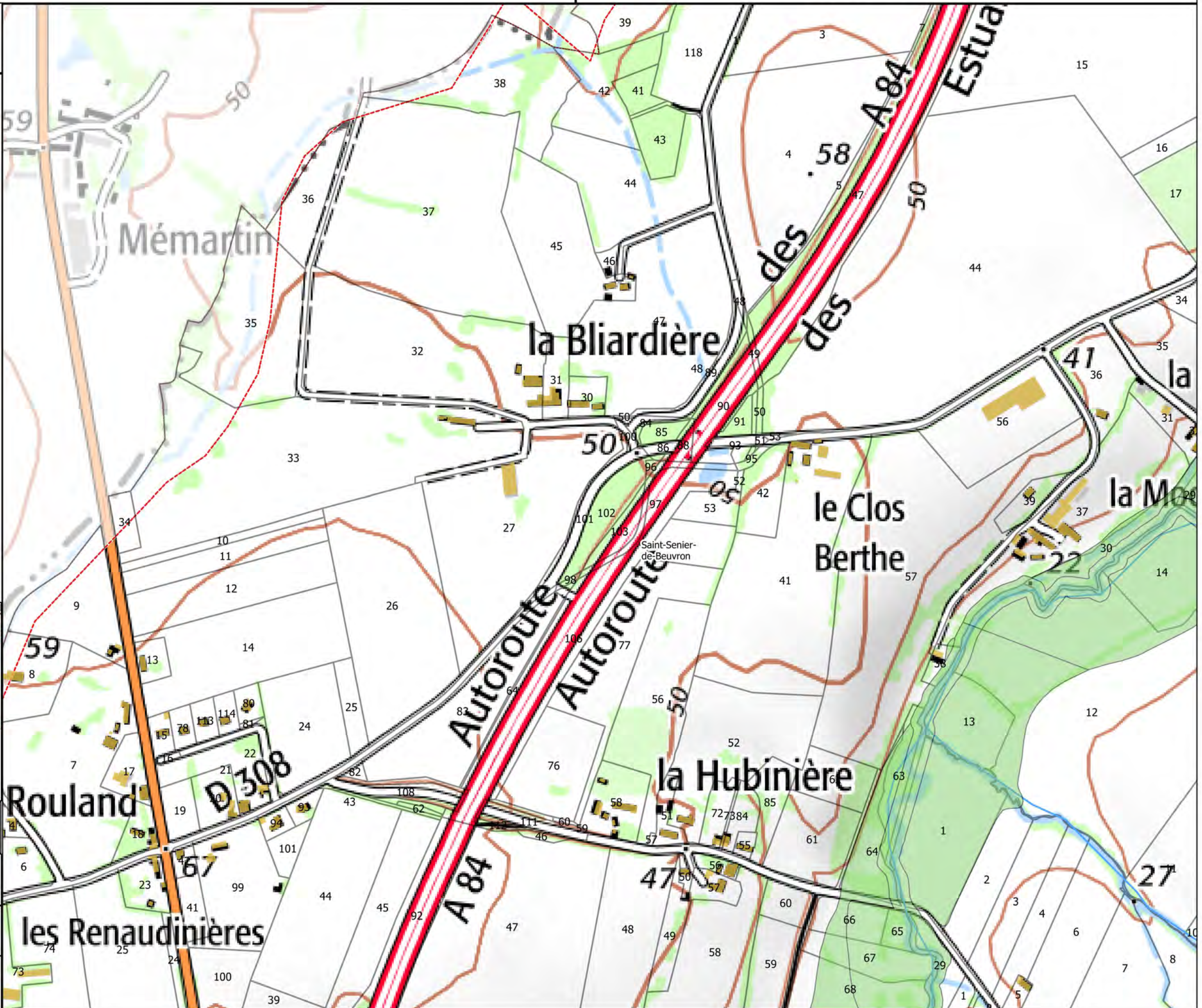


Echelle 1/5 000

Sources : IGN Scan 25, Alp'Georiques, SEPIA Conseils

Version 4

Mars 2019



Carte 33/50

Enjeux

- Zones urbanisées
- Zones économiques
- Zones non urbanisées


Autres éléments d'hydrographie

- Etangs

Fond

- Parcelles cadastrales
- Batiments
- Limites communales

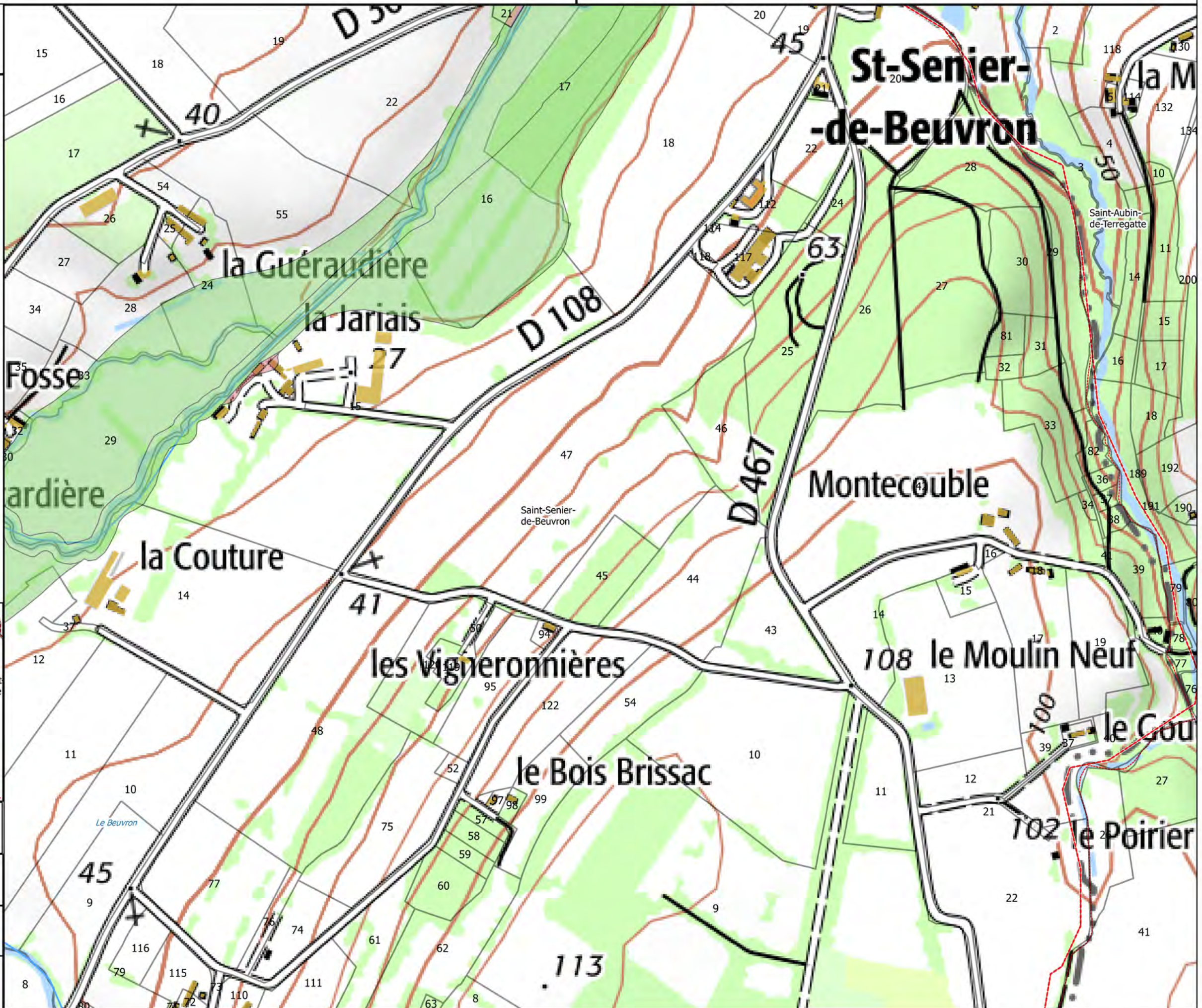
Carte de localisation



Sources : IGN Scan 25, Alp'Georiques, SEPIA Conseils

Version 4

Mars 2019



Carte 34/50

Enjeux

- Zones urbanisées
- Zones économiques
- Zones non urbanisées


Autres éléments d'hydrographie

- Etangs

Fond

- Parcelles cadastrales
- Batiments
- Limites communales

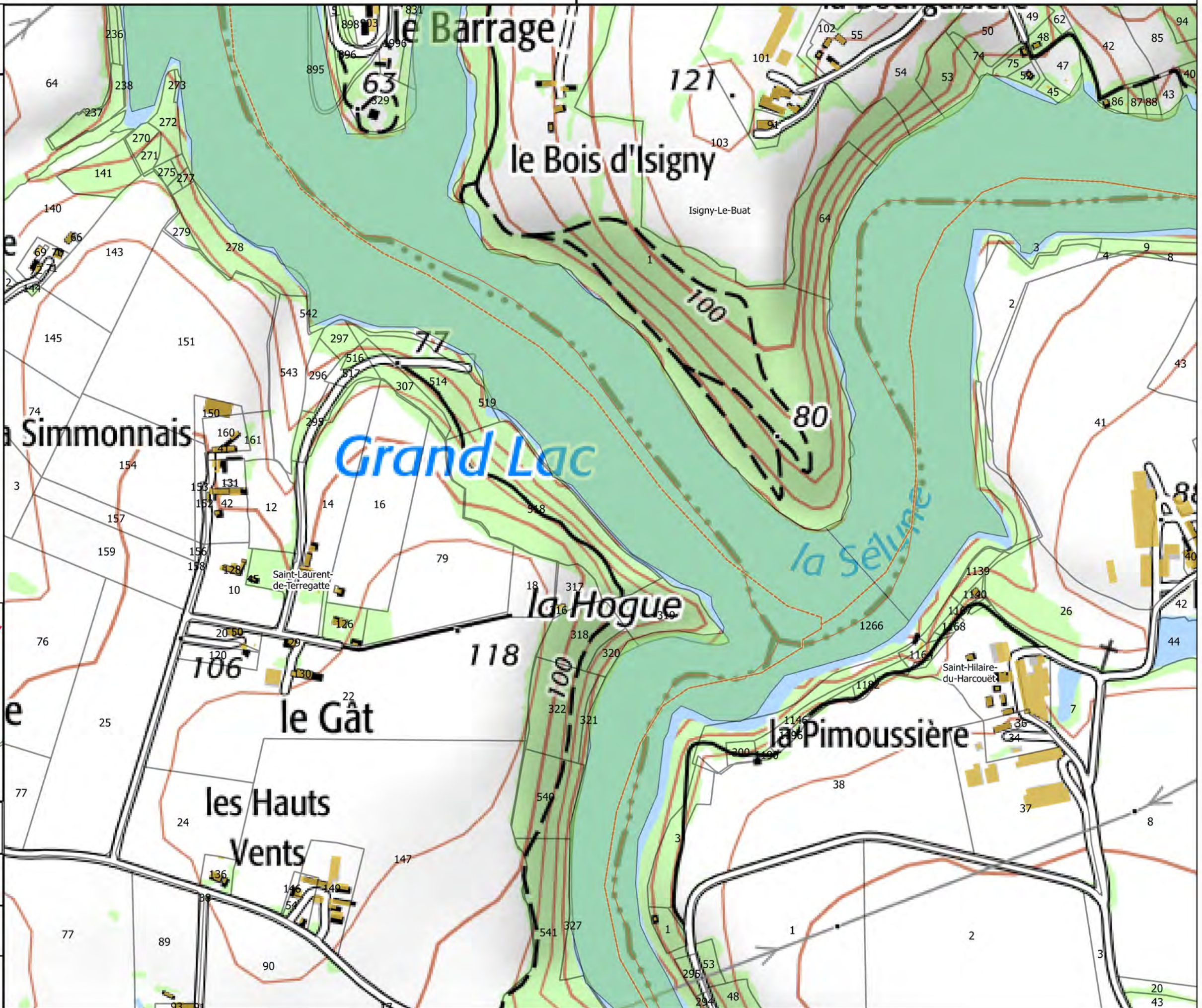
Carte de localisation



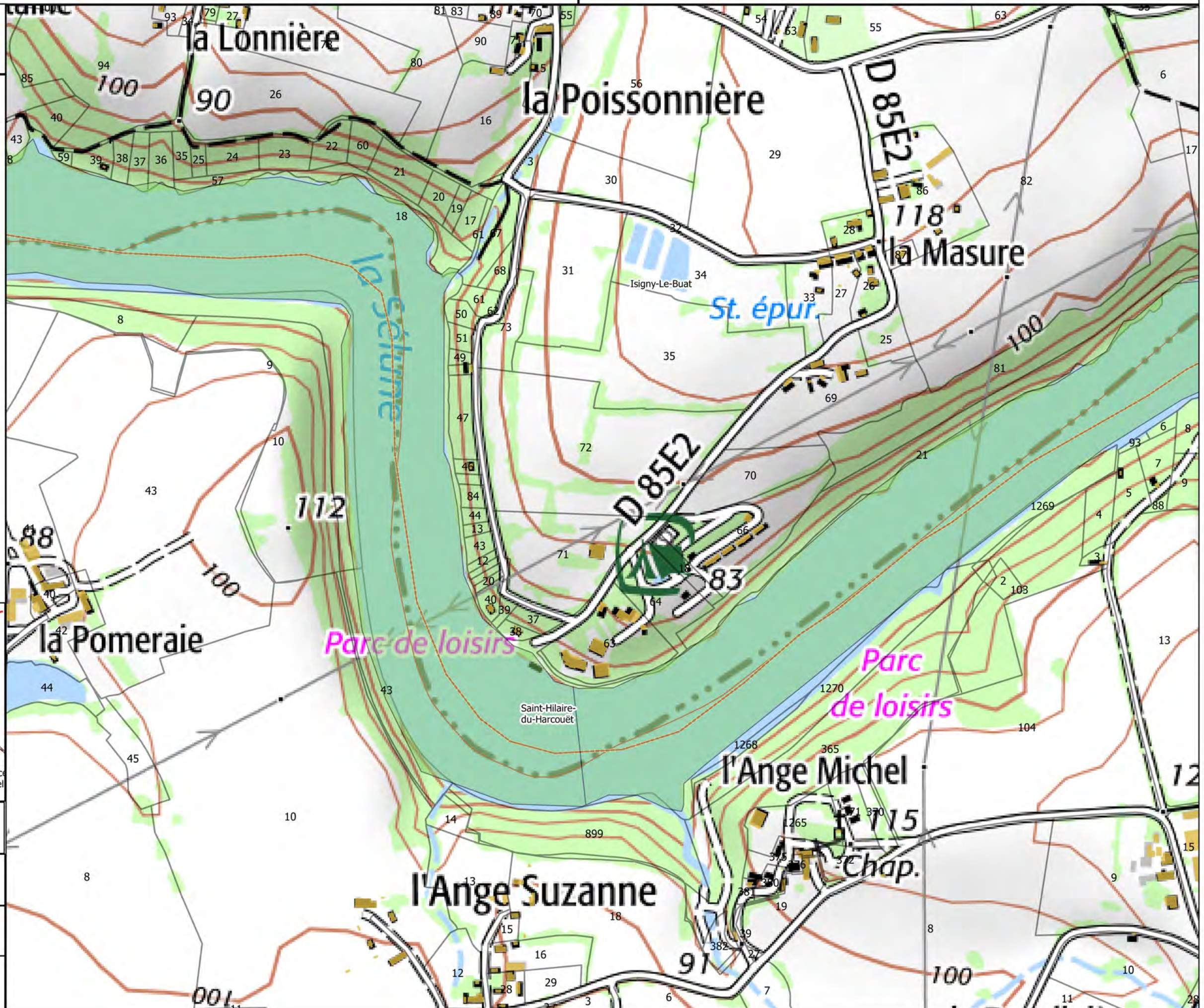
Sources : IGN Scan 25, Alp'Georiques, SEPIA Conseils

Version 4

Mars 2019



Carte 35/50



Enjeux

- Zones urbanisées
- Zones économiques
- Zones non urbanisées

Autres éléments d'hydrographie

- Etangs

Fond

- Parcelles cadastrales
- Batiments
- Limites communales

Carte de localisation



Echelle 1/5 000

Sources : IGN Scan 25, Alp'Georiques, SEPIA Conseils

Version 4

Mars 2019

Carte 36/50

Enjeux

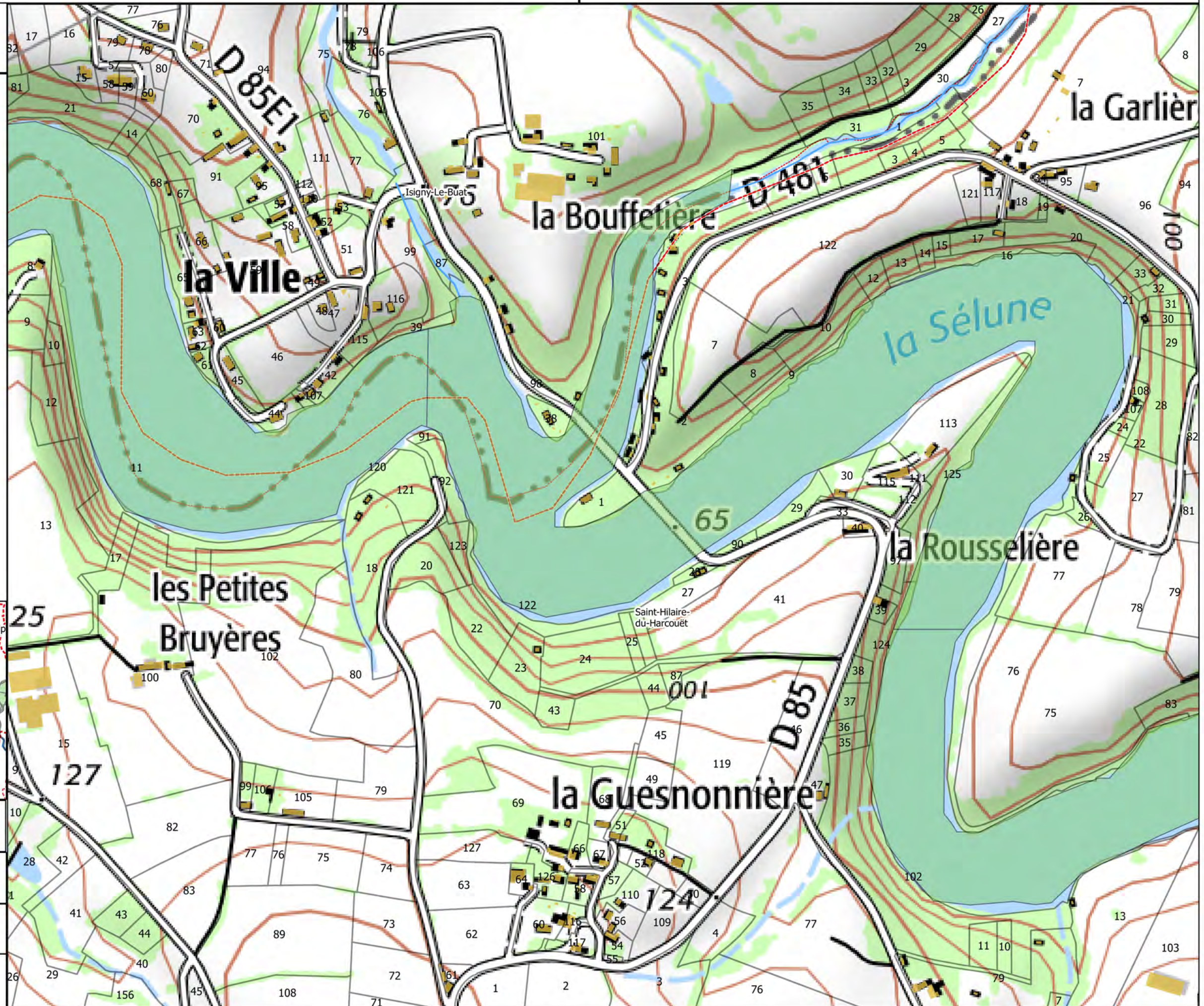
- Zones urbanisées
- Zones économiques
- Zones non urbanisées

Autres éléments d'hydrographie


- Etangs

Fond

- Parcelles cadastrales
- Batiments
- Limites communales



Carte de localisation



Sources : IGN Scan 25, Alp'Georiques, SEPIA Conseils

Version 4

Mars 2019

Carte 37/50

Enjeux

- Zones urbanisées
- Zones économiques
- Zones non urbanisées


Autres éléments d'hydrographie

- Etangs

Fond

- Parcelles cadastrales
- Batiments
- Limites communales

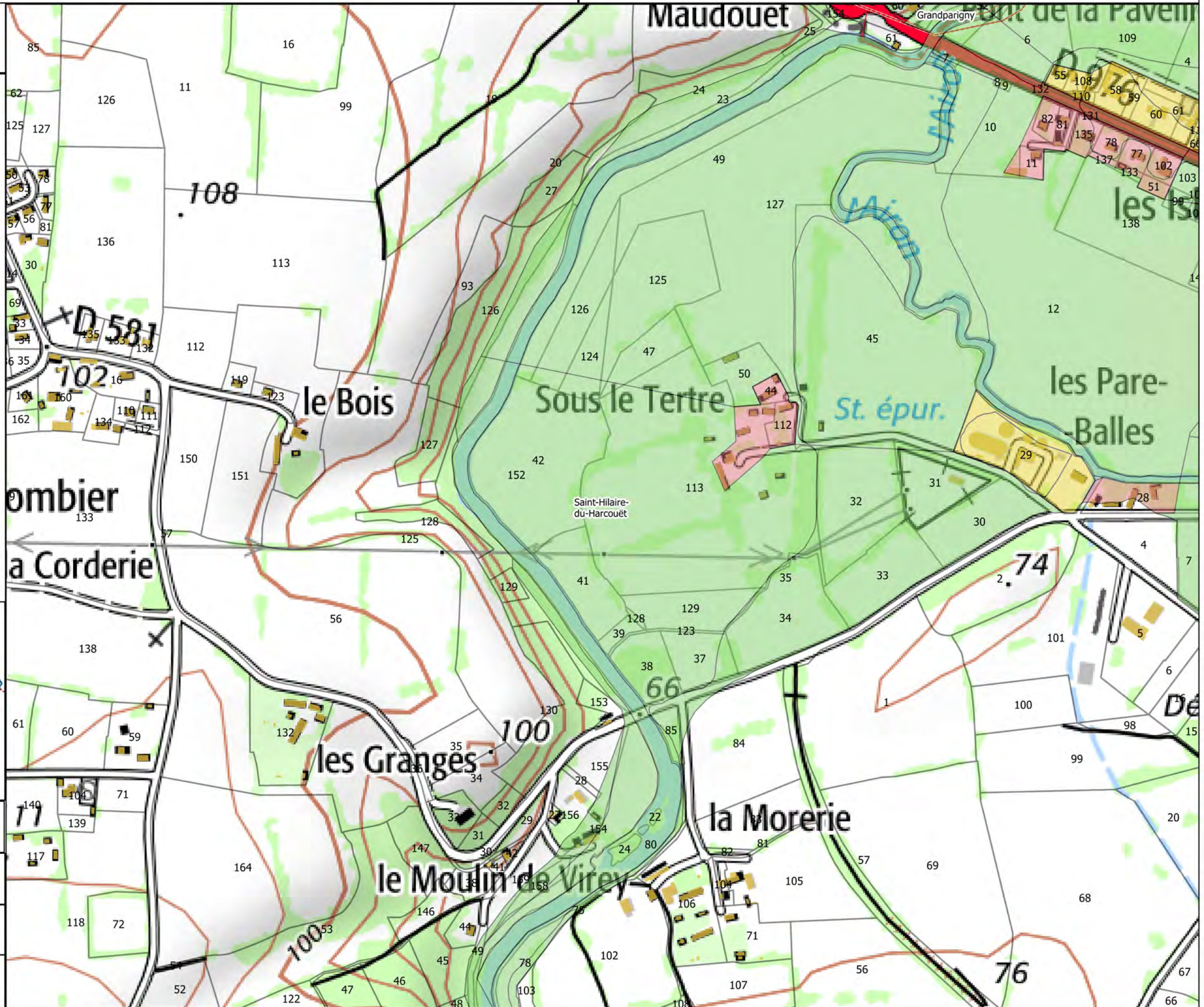
Carte de localisation



Sources : IGN Scan 25, Alp'Georiques, SEPIA Conseils

Version 4

Mars 2019



Carte 38/50

Enjeux

- Zones urbanisées
- Zones économiques
- Zones non urbanisées


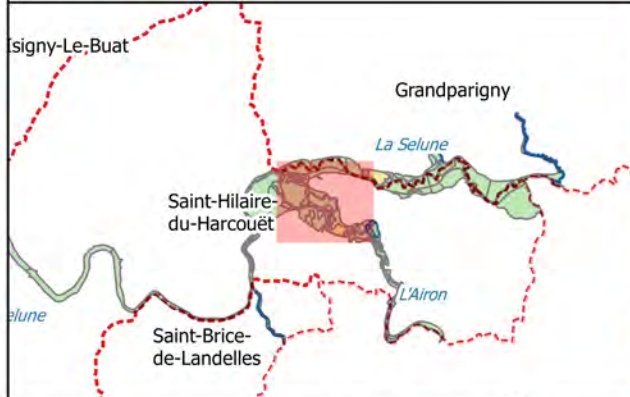
Autres éléments d'hydrographie

- Etangs

Fond

- Parcelles cadastrales
- Batiments
- Limites communales

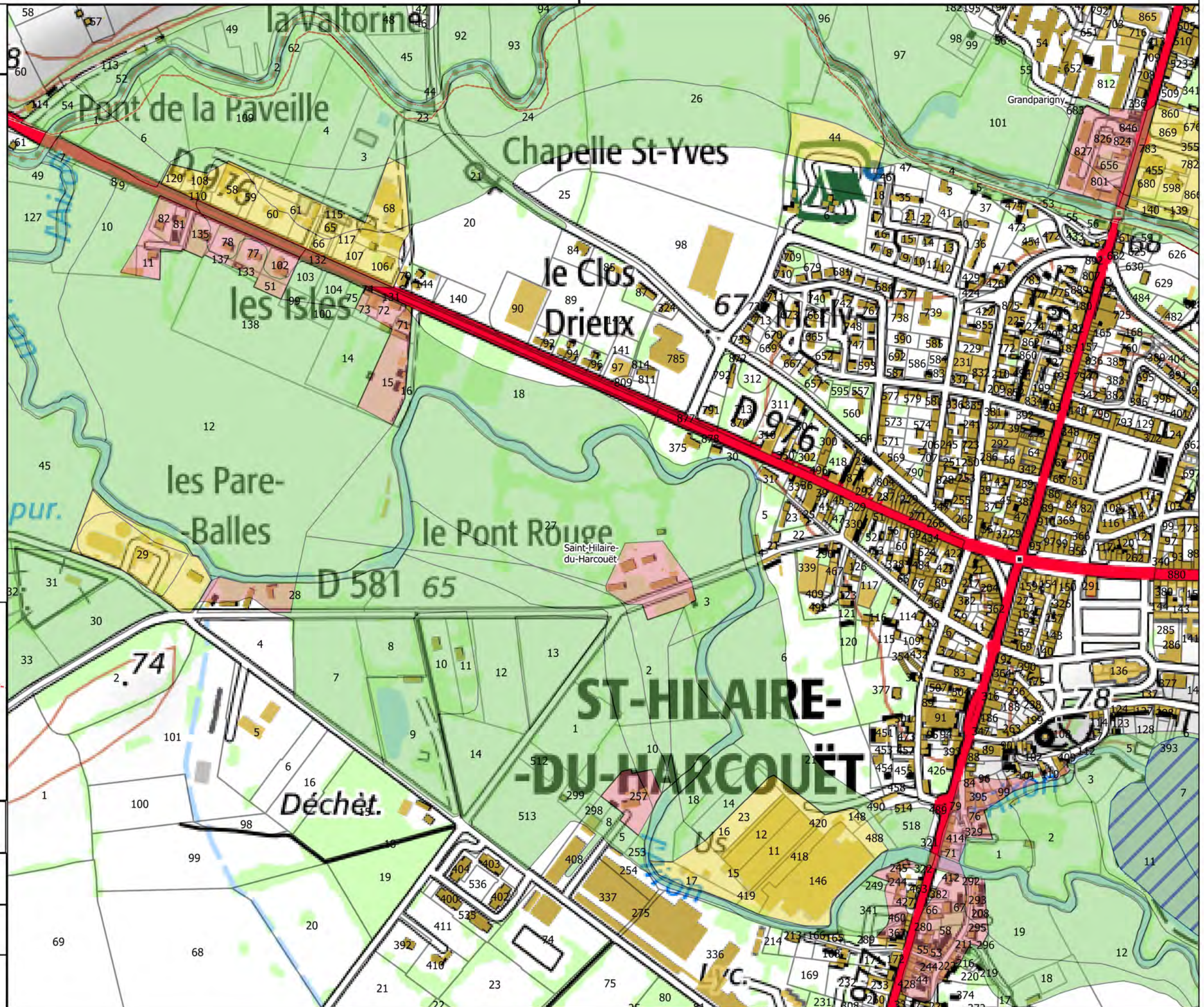
Carte de localisation



Sources : IGN Scan 25, Alp'Georiques, SEPIA Conseils

Version 4

Mars 2019



Carte 39/50

Enjeux

- Zones urbanisées
- Zones économiques
- Zones non urbanisées


Autres éléments d'hydrographie

- Etangs

Fond

- Parcelles cadastrales
- Batiments
- Limites communales

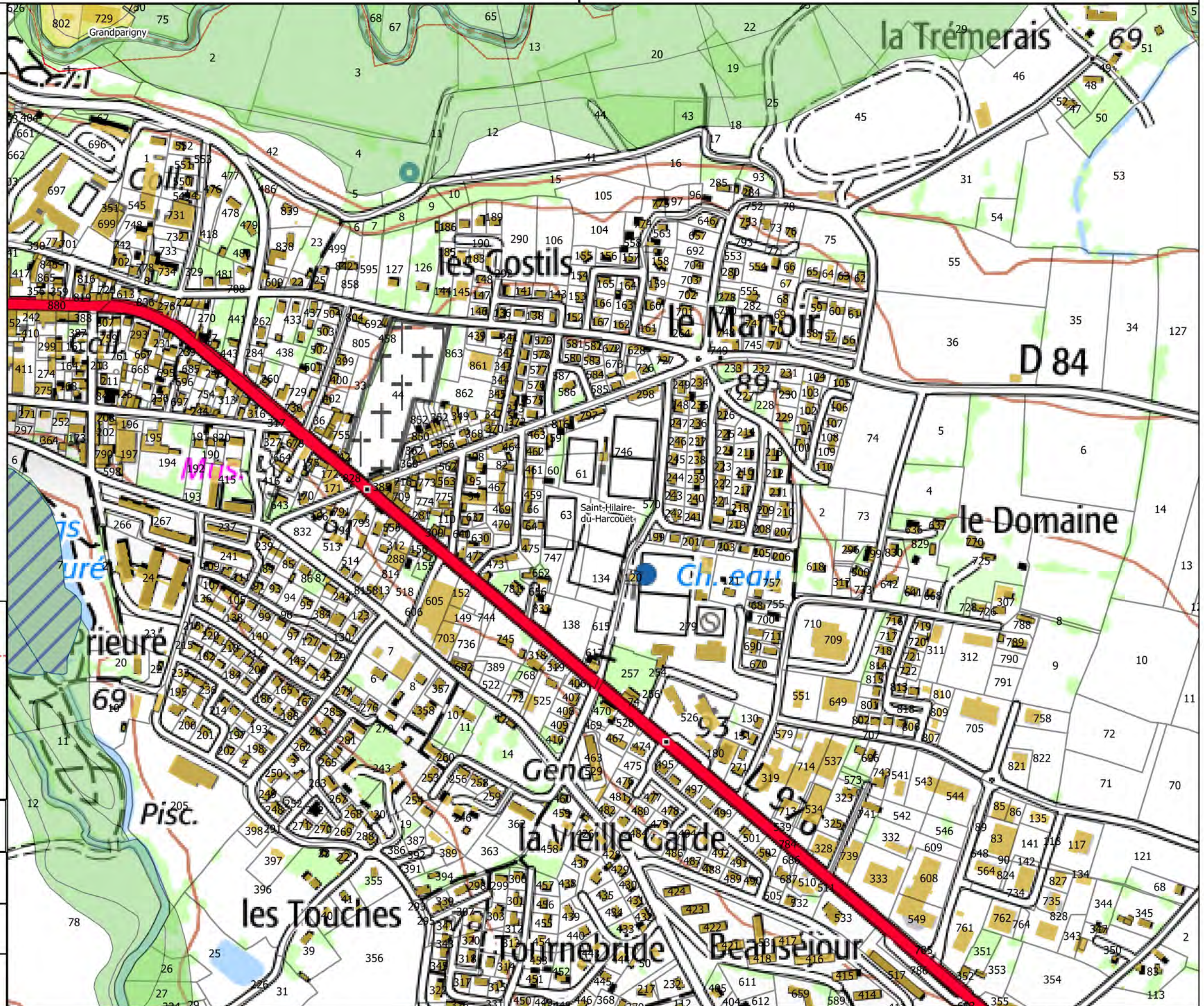
Carte de localisation



Sources : IGN Scan 25, Alp'Georiques, SEPIA Conseils

Version 4

Mars 2019



Carte 40/50

Enjeux

- Zones urbanisées
- Zones économiques
- Zones non urbanisées

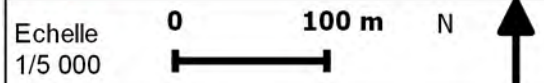
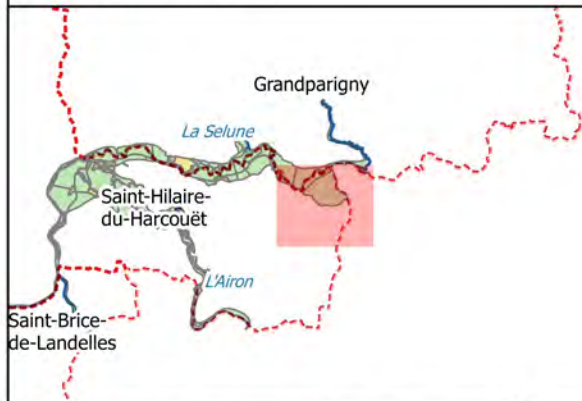
Autres éléments d'hydrographie

- Etangs

Fond

- Parcelles cadastrales
- Batiments
- Limites communales

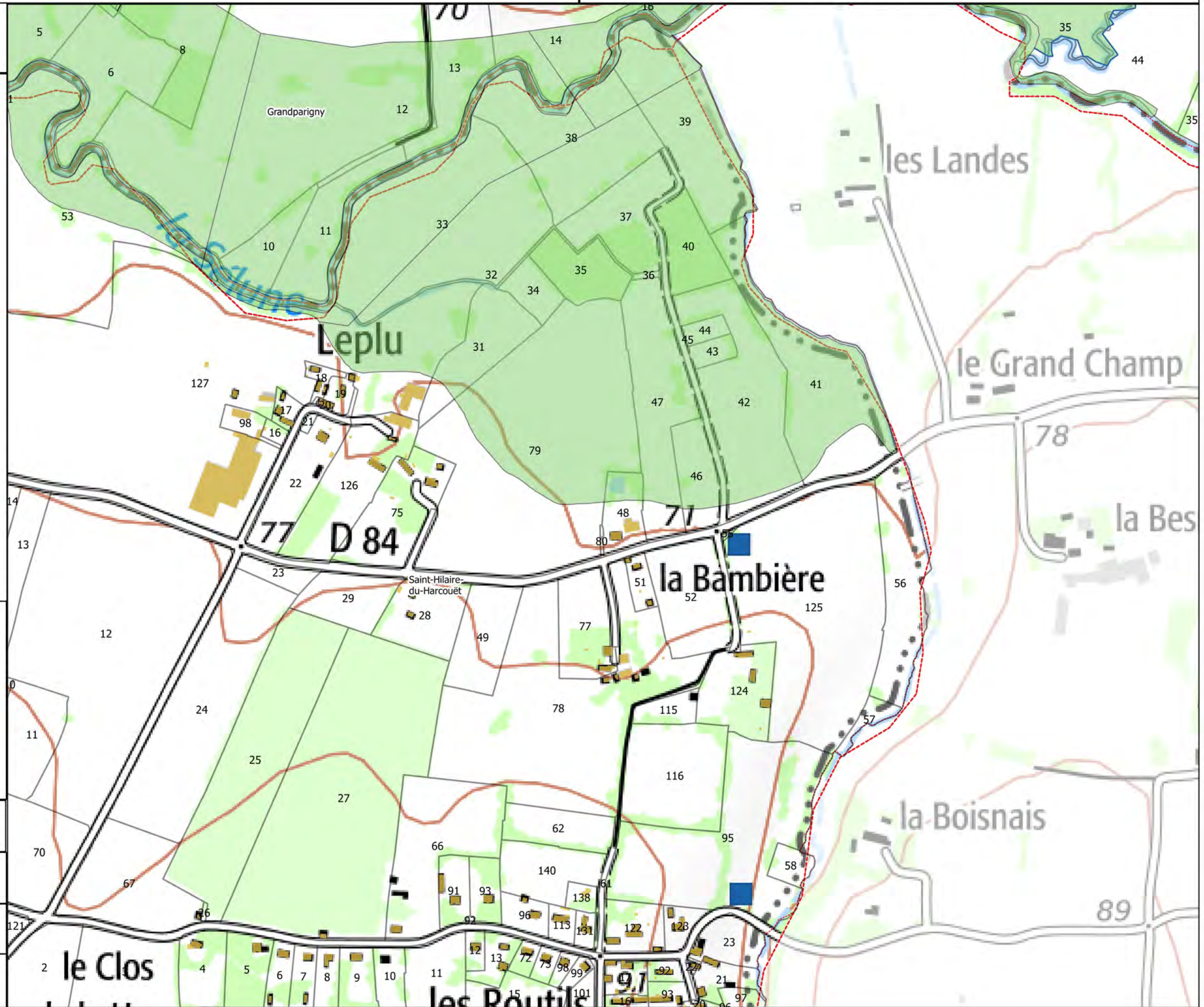
Carte de localisation



Sources : IGN Scan 25, Alp'Georiques, SEPIA Conseils

Version 4

Mars 2019



Carte 41/50

Enjeux

- Zones urbanisées
- Zones économiques
- Zones non urbanisées


Autres éléments d'hydrographie

- Etangs

Fond

- Parcelles cadastrales
- Batiments
- Limites communales

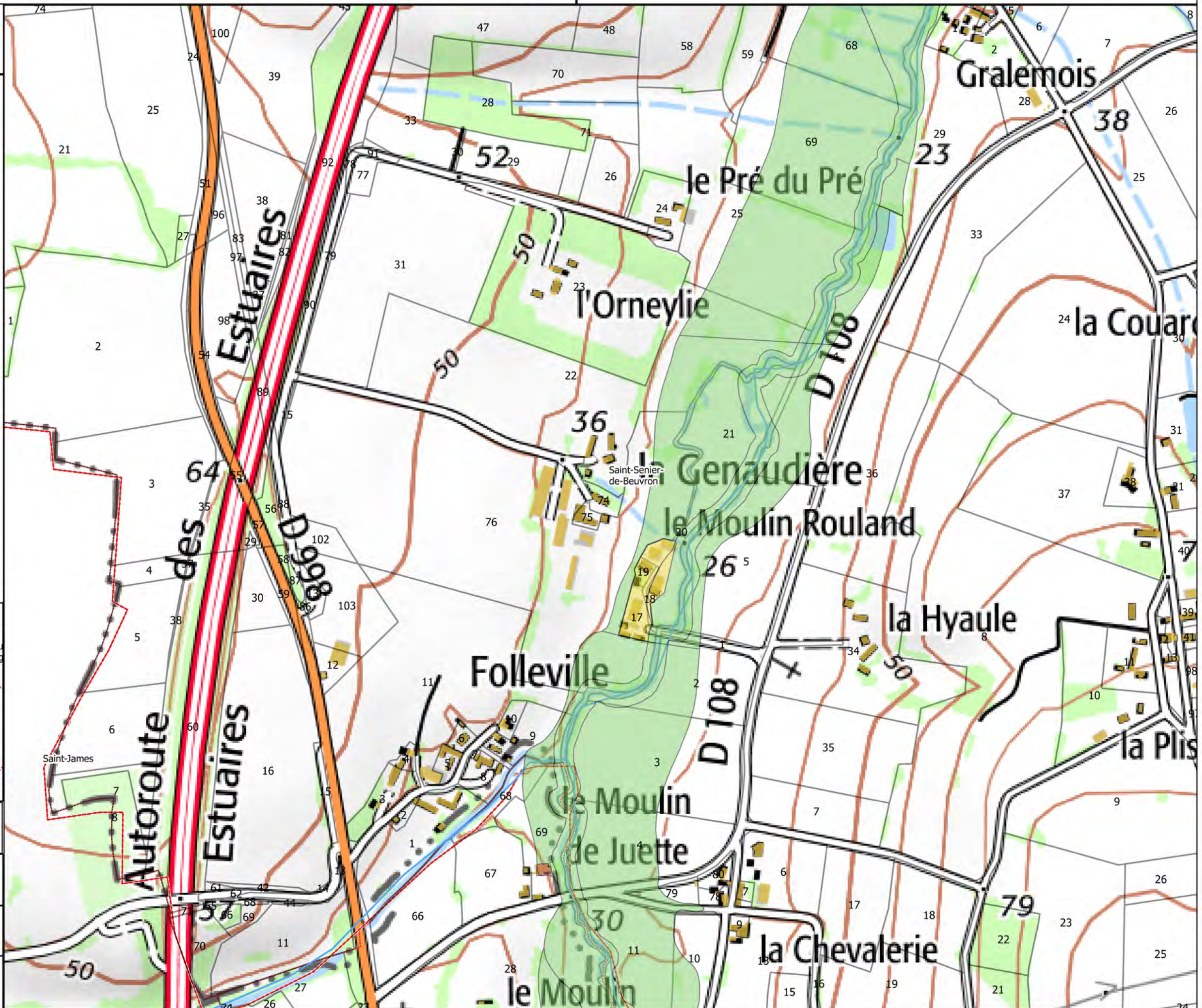
Carte de localisation



Sources : IGN Scan 25, Alp'Georiques, SEPIA Conseils

Version 4

Mars 2019



Carte 42/50

Enjeux

- Zones urbanisées
- Zones économiques
- Zones non urbanisées

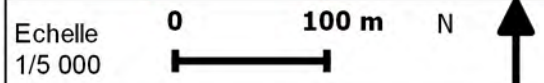
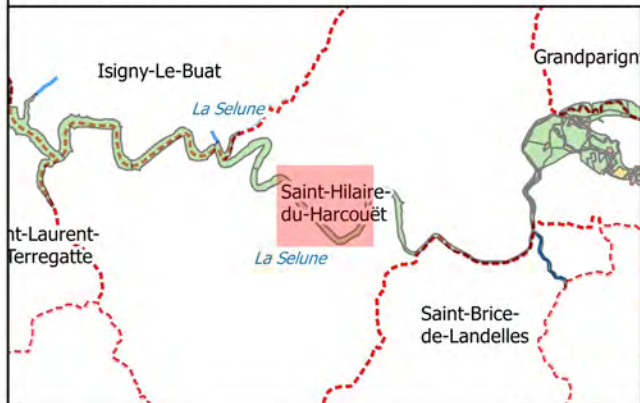
Autres éléments d'hydrographie

- Etangs

Fond

- Parcelles cadastrales
- Batiments
- Limites communales

Carte de localisation



Sources : IGN Scan 25, Alp'Georiques, SEPIA Conseils

Version 4

Mars 2019



Carte 43/50

Enjeux

- Zones urbanisées
- Zones économiques
- Zones non urbanisées


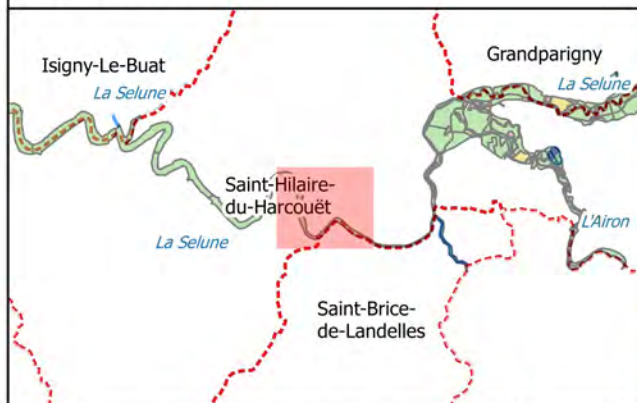
Autres éléments d'hydrographie

- Etangs

Fond

- Parcelles cadastrales
- Batiments
- Limites communales

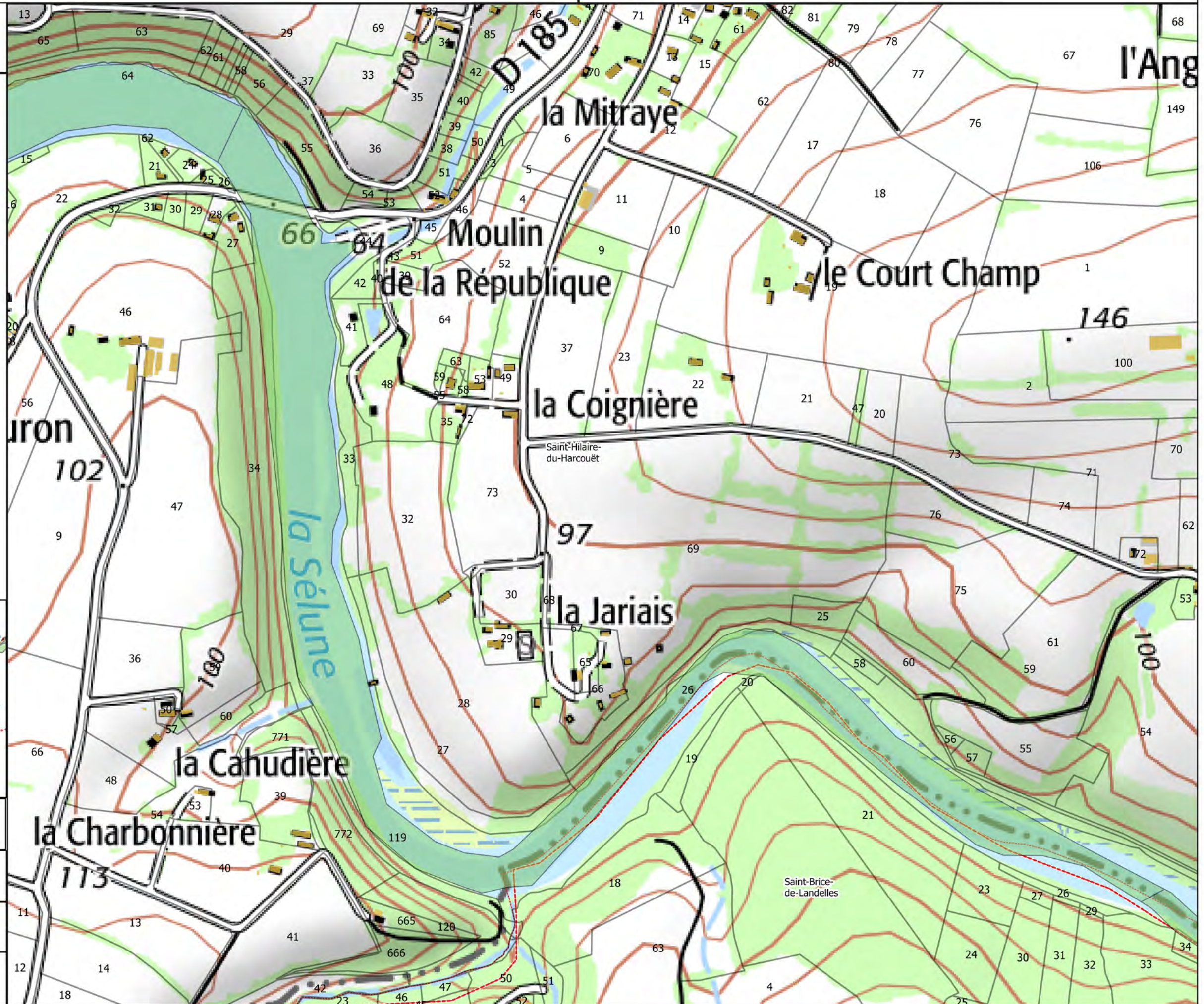
Carte de localisation



Sources : IGN Scan 25, Alp'Georiques, SEPIA Conseils

Version 4

Mars 2019



Carte 44/50

Enjeux

- Zones urbanisées
- Zones économiques
- Zones non urbanisées


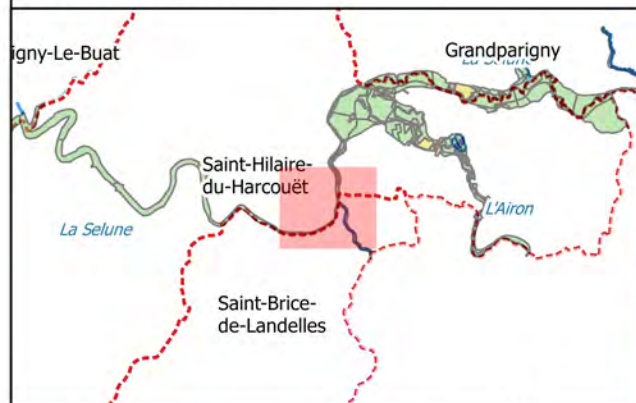
Autres éléments d'hydrographie

- Etangs

Fond

- Parcelles cadastrales
- Batiments
- Limites communales

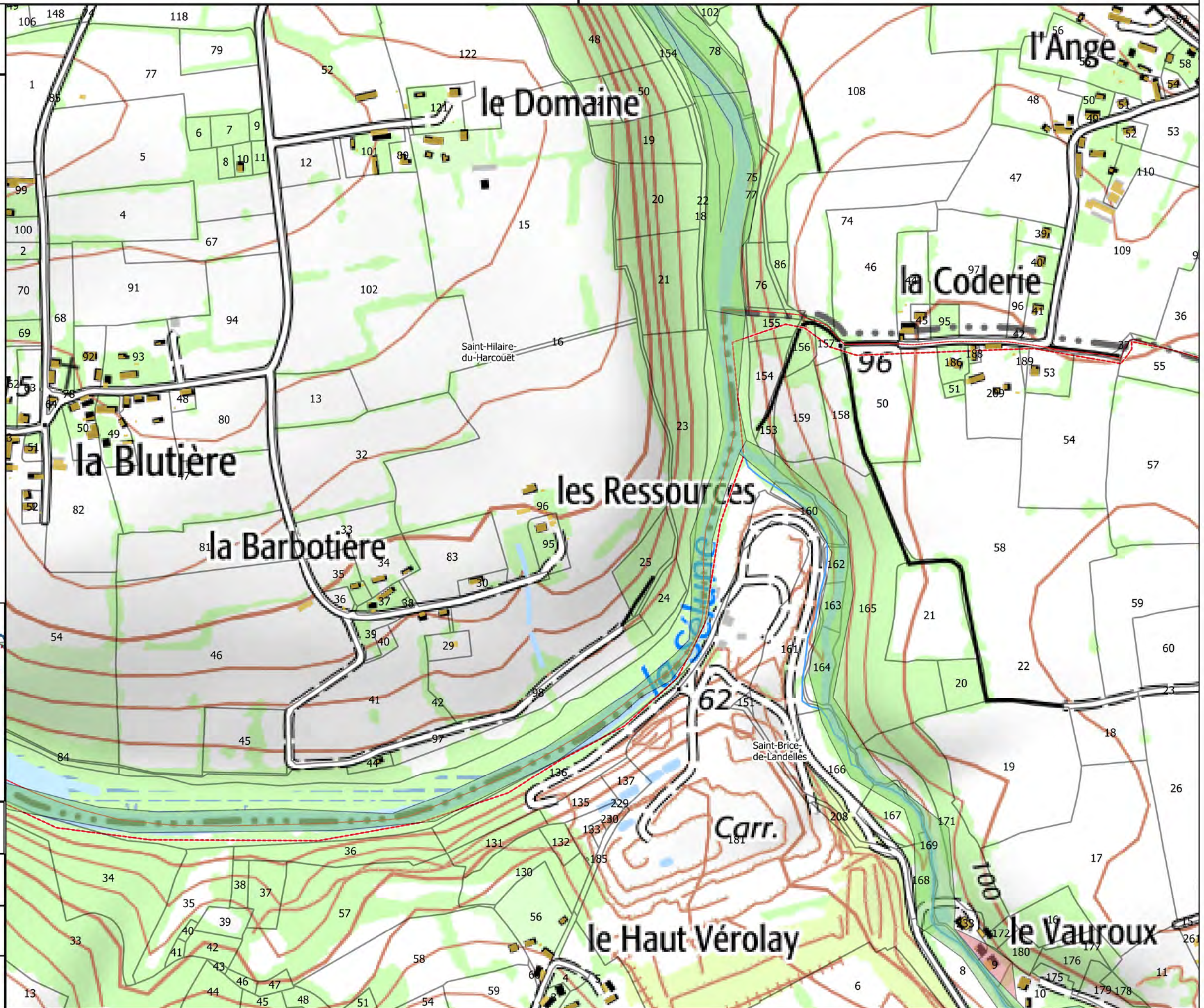
Carte de localisation



Sources : IGN Scan 25, Alp'Georiques, SEPIA Conseils

Version 4

Mars 2019





Carte 45/50

Enjeux

- Zones urbanisées
- Zones économiques
- Zones non urbanisées

Autres éléments d'hydrographie

- Etangs

Fond

- Parcelles cadastrales
- Batiments
- Limites communales

Carte de localisation

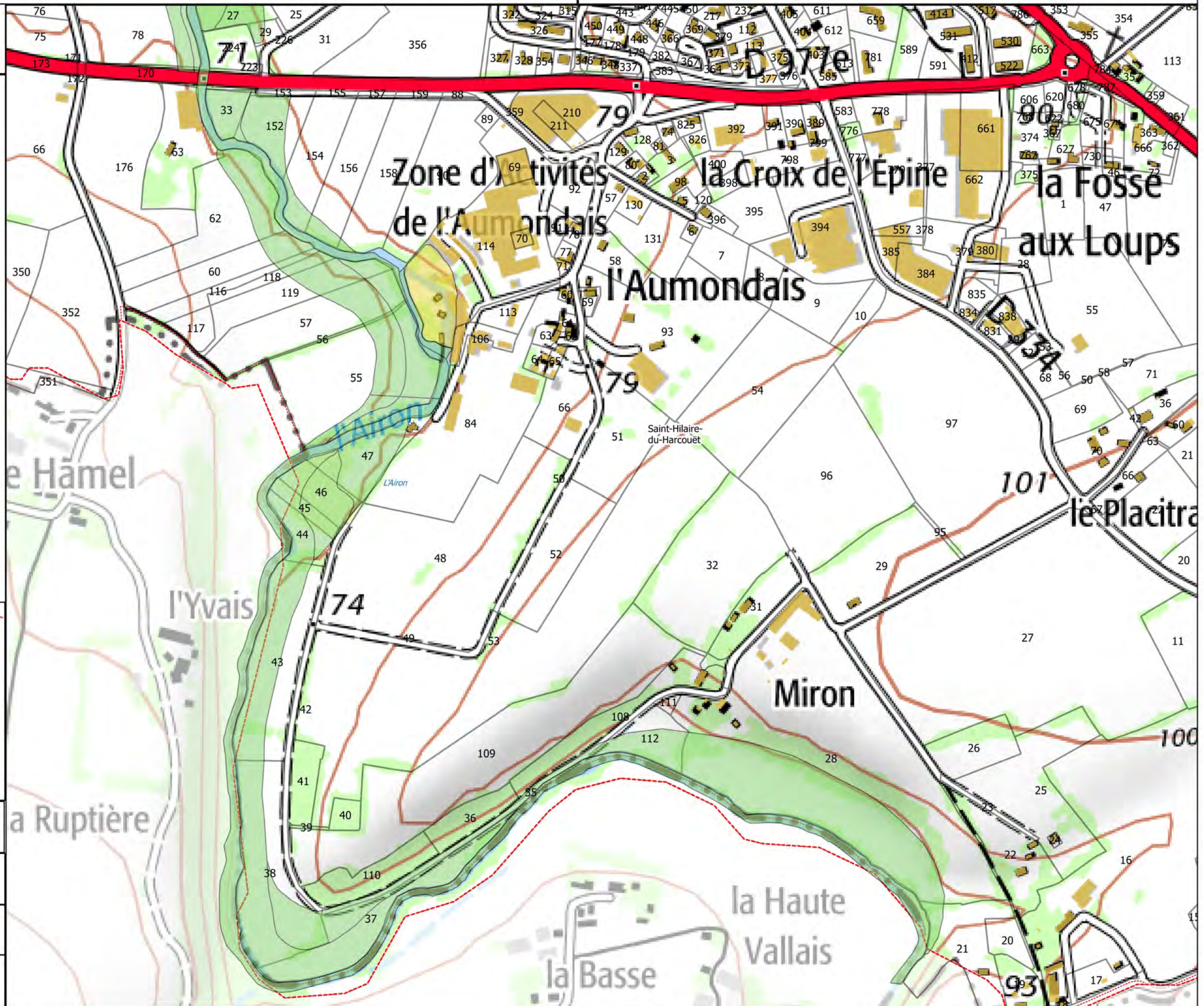


Echelle 0 100 m N ↑
1/5 000

Sources : IGN Scan 25, Alp'Georiques, SEPIA Conseils

Version 4

Mars 2019



Carte 46/50

Enjeux

- Zones urbanisées
- Zones économiques
- Zones non urbanisées

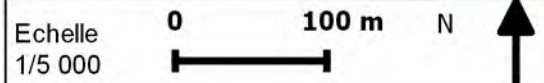
Autres éléments d'hydrographie

- Etangs

Fond

- Parcelles cadastrales
- Batiments
- Limites communales

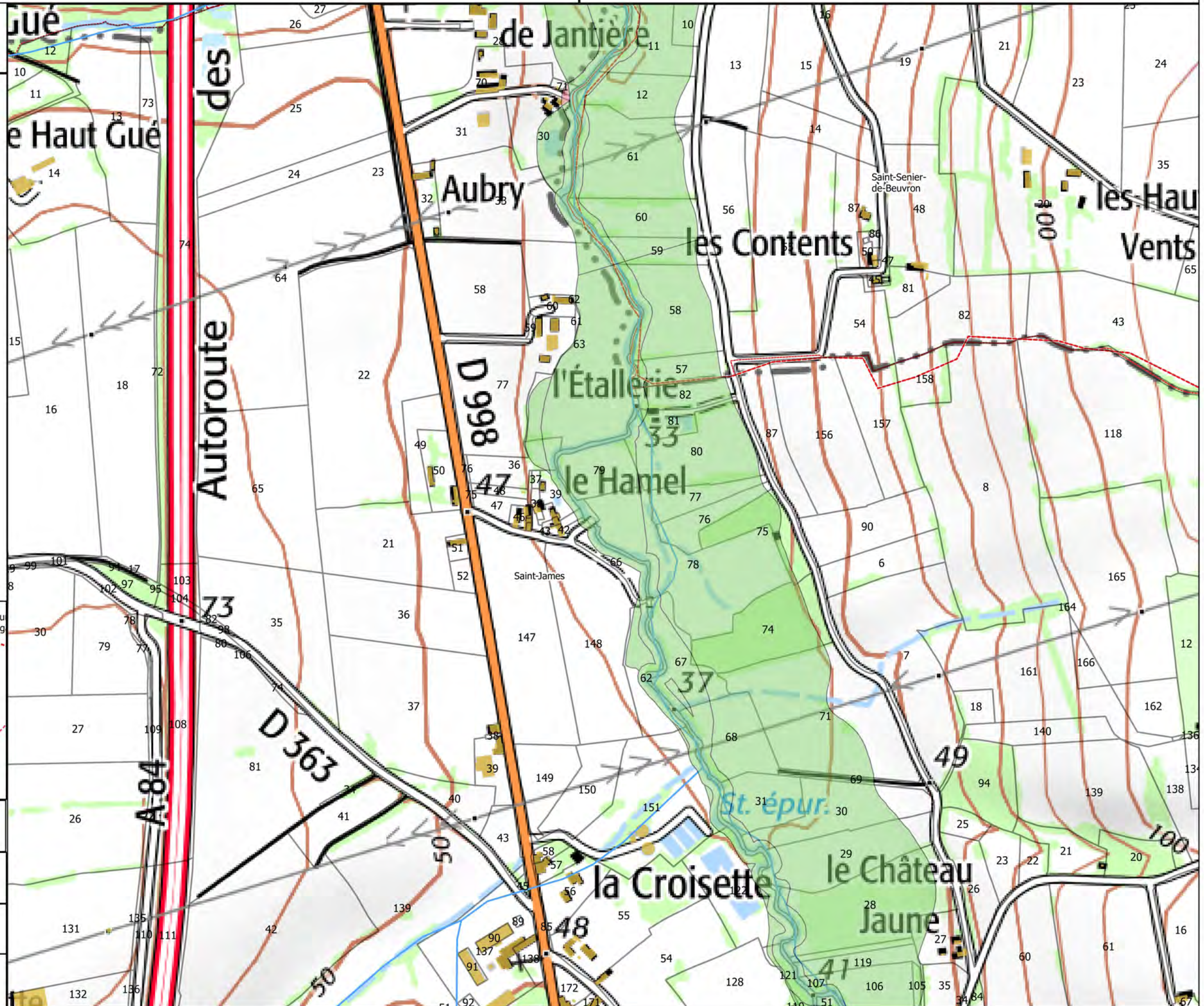
Carte de localisation



Sources : IGN Scan 25, Alp'Georiques, SEPIA Conseils

Version 4

Mars 2019



Carte 47/50

Enjeux

- Zones urbanisées
- Zones économiques
- Zones non urbanisées


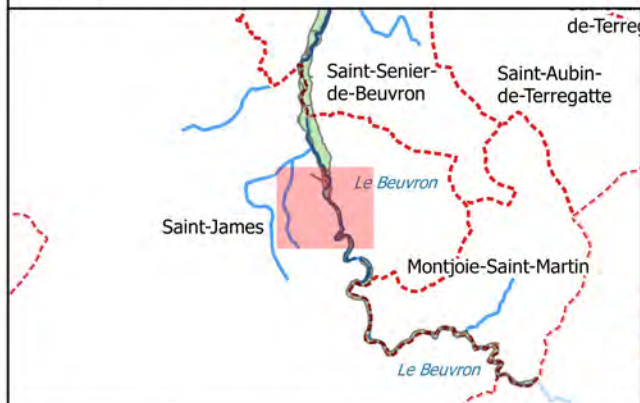
Autres éléments d'hydrographie

- Etangs

Fond

- Parcelles cadastrales
- Batiments
- Limites communales

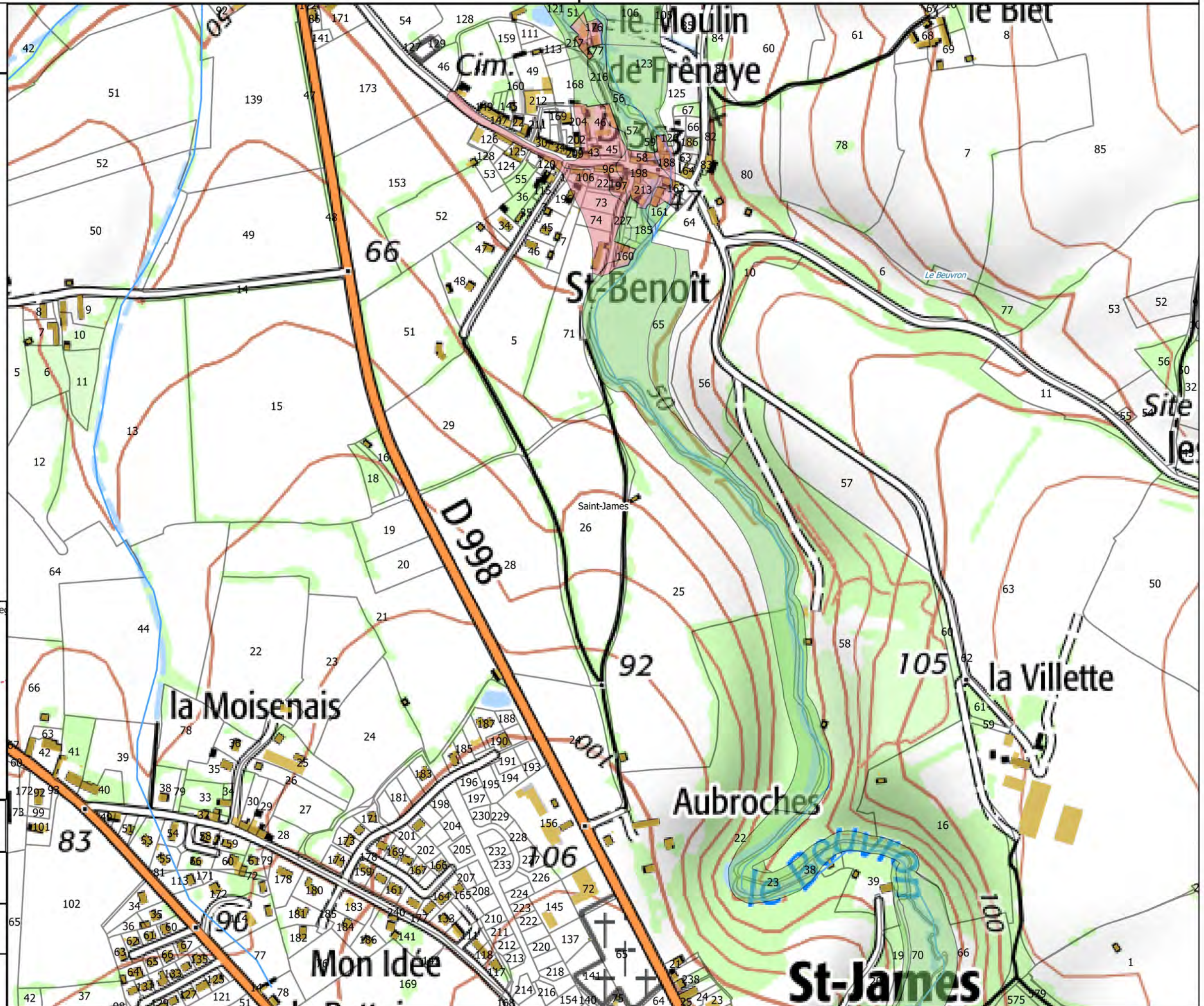
Carte de localisation



Sources : IGN Scan 25, Alp'Georiques, SEPIA Conseils

Version 4

Mars 2019



Carte 48/50



Enjeux

- Zones urbanisées
- Zones économiques
- Zones non urbanisées


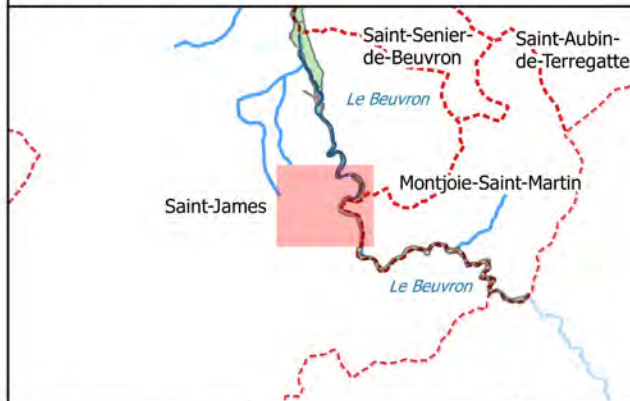
Autres éléments d'hydrographie

- Etangs

Fond

- Parcelles cadastrales
- Batiments
- Limites communales

Carte de localisation

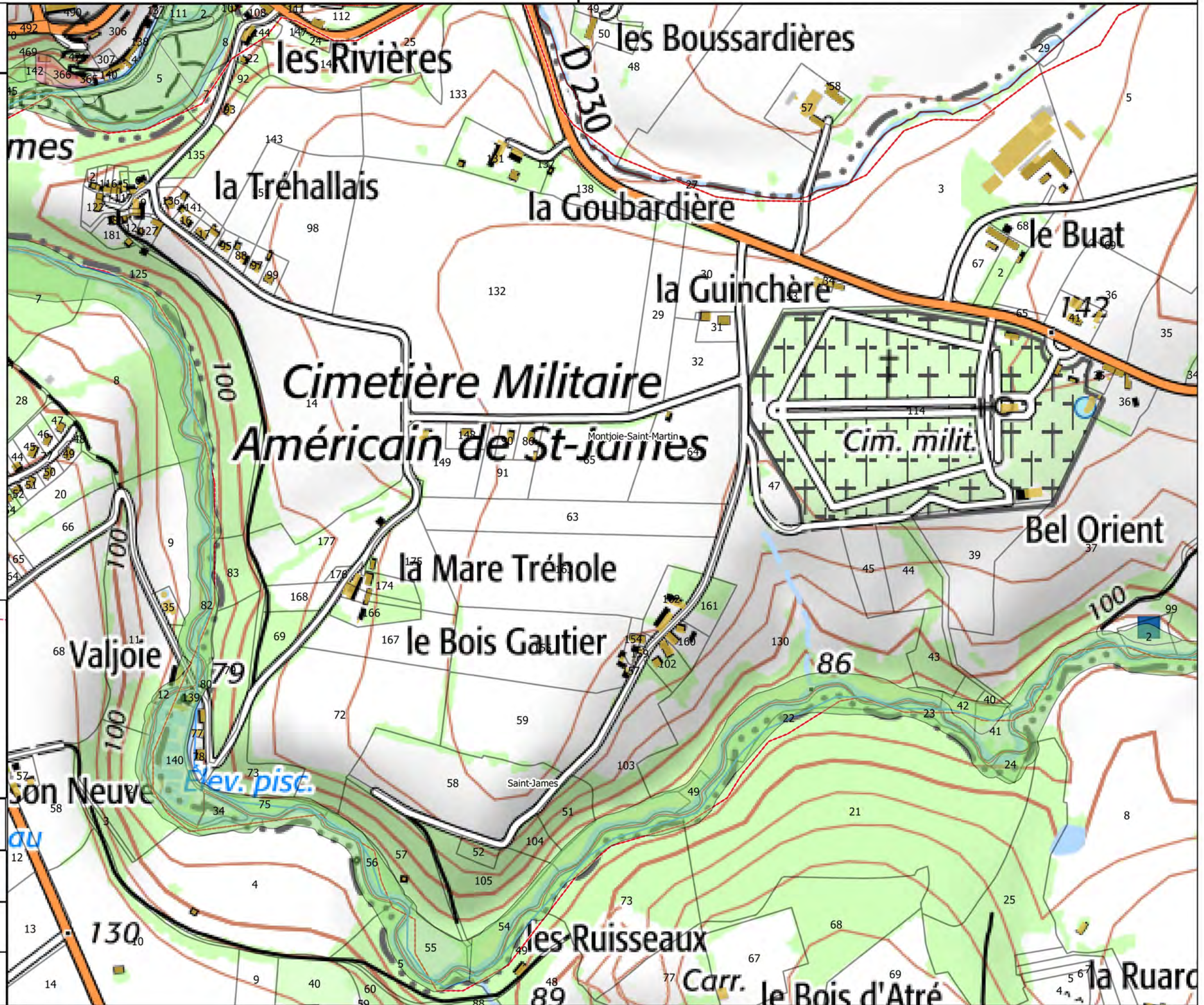


Sources : IGN Scan 25, Alp'Georiques, SEPIA Conseils

Version 4

Mars 2019

Carte 49/50



Enjeux

- Zones urbanisées
- Zones économiques
- Zones non urbanisées

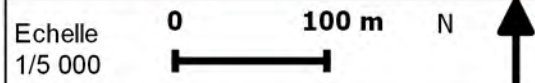
Autres éléments d'hydrographie

- Etangs

Fond

- Parcelles cadastrales
- Batiments
- Limites communales

Carte de localisation



Sources : IGN Scan 25, Alp'Georiques, SEPIA Conseils

Version 4

Mars 2019

Carte 50/50

Enjeux

- Zones urbanisées
- Zones économiques
- Zones non urbanisées


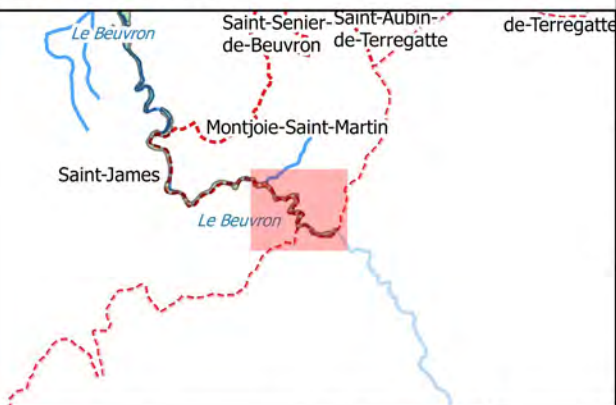
Autres éléments d'hydrographie

- Etangs

Fond

- Parcelles cadastrales
- Batiments
- Limites communales

Carte de localisation



Sources : IGN Scan 25, Alp'Georiques, SEPIA Conseils

Version 4

Mars 2019

